

令和3年度版

市勢豆知識



本市の市章は、新生「村上市」の基本理念である「自然と環境、すこやか社会、産業・文化が息づく故郷」をイメージできるデザインを一般に公募し、その中から選ばれました。

デザインは「む」の文字のフォルムで村上地域の豊かな自然と共に未来へ向かって躍動する市民の姿を表現。グリーンは市の美しい自然と環境、オレンジはすこやかな社会、産業・文化のエネルギーを表しています。

村上岩船地域5市町村合併協議会の第6回協議会で決定
(平成19年12月27日)

ご利用の前に

1. 本書は、村上市に関する市勢の全般にわたる基礎的な統計資料の一部を収録しました。
2. 収録年次は、令和元年から令和2年を基準にしました。
3. 資料は、官公署、団体、会社などから収集したものであり、資料の出所については、各表の下部に掲げました。
4. 統計表に何年とあるのは暦年(1月1日から12月31日)、何年度とあるのは会計年度(4月1日から翌年3月31日)の期間です。
5. 数値の単位未満は四捨五入としましたので、一部に総数と内訳の計が一致しない場合があります。
6. 統計表は、原則として市単位としましたが、収集不能の資料は、郡市または管内別とし、その旨を表の左下部に注記しました。
7. 統計表中の符号は、次のとおりです。
 - 「0」・・・数値が表示単位に満たないもの
 - 「-」・・・事実の該当がないもの
 - 「...」・・・事実不明または調査を欠くもの
 - 「 」・・・負数または減少をあらわすもの
 - 「 」・・・統計資料の秘密保持上公表できないもの
8. 本書に収録した統計資料についての問い合わせ先は、市企画財政課企画政策室(電話 0254-53-2111 内線 3234)です。

村上市

村上市の概要

村上市のあらまし・・・・・・・・・・・・・・・・・・・・・・・・

新潟県の北端に位置し、北から東にかけては山形県に接している村上市。南は関川村および胎内市と接し、70 キロメートル圏内には新発田市、新潟市および山形県鶴岡市があります。

面積は 1,174.17 平方キロメートルで、新潟県の総面積のおよそ 9.3% を占めており、海岸線は、約 50 キロメートルにも及んでいます。

地質的には、沖積平坦地と山間部洪積地で構成されています。平地は、飯豊朝日山系に源を発する荒川・三面川流域をはじめ、石川流域や大川流域に広がっています。集落は河川流域に集中しているほか、朝日山塊が直接日本海に迫る三面川河口以北の海岸線に分布しています。特に荒川、三面川および石川河川流域は、肥沃な水田として農業生産活動の基盤となっています。

今からおよそ 3 万 4 千年前の後期旧石器時代の石器が発見されており、6 世紀には浦田山古墳群の発見から、朝鮮半島を含む広い地域との文化的交流があったと考えられています。戦国時代には、本庄氏、色部氏等の支配の影響を受け、江戸時代に入るとめまぐるしく支配者が替わりました。

その後、明治 4 年の廃藩置県、明治 22 年の市町村制施行後、昭和 30 年前後に合併が進められ、平成 20 年 4 月 1 日に村上市、荒川町、神林村、朝日村および山北町の 1 市 2 町 2 村の新設合併により現在の村上市となりました。

村上市の木、花、鳥（平成 23 年 1 月 20 日制定）・・・・・・・・



市の木 「ブナ」

市内各地の高海拔地に広く分布しています。水を貯める水源かん養機能が高く、表土を安定させ自然災害を防ぎ、自然環境を保全する大きな役割を果たしています。



市の花 「ハマナス」

市内南部の海岸の一角に群生するバラ科の植物で赤い花が咲き、赤い実をつけます。本市とゆかりのある皇后陛下雅子さまのお印ともなっています。



市の鳥「クマタカ」

大型のタカで、成鳥では各部の横斑、縦斑が黒っぽい色をしており、幼鳥では斑紋が不鮮明で全体に白っぽく見えます。市内では、山間地の広葉樹林帯で見られることがあります。環境省の絶滅危惧種に指定される貴重な動物です。

目次

1. 土地	
(1) 位置	6
(2) 面積・土地利用	6
2. 気象	
(1) 月別平均気温と降水量	6
(2) 10年ごとに見た気温と降水量	6
3. 人口	
(1) 人口・世帯数の動き	7
(2) 年齢階層別人口割合	8
(3) 地区別人口と平均年齢	8
(4) 人口動態	8
(5) 国籍別外国人登録数	9
(6) 人口ピラミッド	9
4. 産業	
(1) 産業分類別事業所数・従業者数(民営事業所)	10
(2) 産業別15歳以上就業者数	11
(3) 商業	12
(4) 工業	12
5. 農林漁業	
(1) 農業	13
ア) 農業経営体および農業従事者の推移	13
イ) 2020年農業経営体の内訳	13
ウ) 2020年農業個人経営体の内訳	13
エ) 2020年経営耕地規模別農業経営体数	13
オ) 2019年農業産出額(推計)データ県内順位高位品目	13
(2) 林業	14
ア) 経営耕地規模別林業経営体	14
イ) 2020年経営形態別林業面積割合	14
ウ) 2020年林産物生産量	14
(3) 漁業	15
ア) 漁業経営体、漁船および海上従事者の推移	15
イ) 三面川の鮭漁獲量	15

6 . 観光	
(1) 観光客数の推移	1 6
(2) 方面別観光客数	1 6
(3) 市内の温泉、史跡、名勝、建造物	1 7
(4) 市内の主要観光施設	1 8
(5) 主なイベント	1 9
7 . 教育・こども	
(1) 園児、児童、生徒数	2 1
(2) 卒業後の進路等	2 1
(3) 保育園の定員、園児数、職員数等	2 2
(4) 地域子育て支援センター利用者数の推移	2 2
(5) 児童館利用者数の推移	2 2
(6) 学童保育所登録人数	2 3
(7) 病児保育センター年齢別延べ利用人数	2 3
8 . 文化	
(1) 文化財の概況	2 4
(2) 国、県、市指定文化財	2 4
9 . 生活	
(1) 市民所得	2 9
ア) 市内総生産・実額	2 9
イ) 国、県、市民所得と雇用者報酬	2 9
(2) 上水道と簡易水道の概況	3 0
(3) 下水道の概況	3 0
(4) ごみ（一般廃棄物）と資源ごみの状況	3 1
ア) ごみと資源ごみの推移	3 1
イ) 令和2年度のごみの内訳	3 1
(5) し尿汲取件数、汲取量	3 1
1 0 . 土木・住宅	
(1) 道路の状況	3 2
(2) 用途地域指定の状況	3 2
(3) 住居の利用状況	3 2
(4) 公営住宅の現況	3 3
(5) 都市計画区域の範囲	3 3
1 1 . 福祉	

(1) 生活保護の状況	3 4
(2) 身体障害者手帳所持状況の推移	3 4
(3) 療育手帳所持状況の推移	3 5
(4) 精神障害者保健福祉手帳所持状況の推移	3 5
(5) 高齢者数・高齢化比率の推移	3 5
(6) 高齢者のみの世帯数の推移	3 6
(7) 要介護（要支援）認定者数の推移	3 6
1 2 . 保健	
(1) 医療施設等の状況	3 7
(2) 医療関係従事者数	3 7
(3) 死因別死亡者数	3 7
ア) 死因別死亡者数の推移	3 7
イ) 男女別死因順位	3 7
(4) 自殺の現状	3 8
ア) 年代別・男女別自殺者の推移	3 8
イ) 自殺者数・自殺死亡率の推移	3 8
ウ) 自殺原因・動機別割合	3 8
1 3 . 公園・緑地	
(1) 都市公園	3 9
(2) 農村公園	3 9
(3) 森林公園	4 0
(4) その他の公園等	4 0
1 4 . 財政	
(1) 令和 2 年度一般会計歳入歳出決算額	4 1
(2) 特別会計歳入歳出予算・決算額	4 1
(3) 令和 3 年度一般会計歳入歳出当初予算額	4 2
(4) 企業会計（上水道事業）歳入歳出予算・決算額	4 2
(5) 企業会計（簡易水道事業）歳入歳出予算・決算額	4 2
(6) 企業会計（下水道事業）歳入歳出予算・決算額	4 2
1 5 . 新型コロナウイルス	
(1) 感染者発生状況	4 3
(2) 新型コロナワクチン接種の年代別予約状況	4 3
(3) 新型コロナワクチン接種の地区別予約状況	4 3
1 6 . 行政機構	
	4 4

1. 土地

(1) 位置

方位	所在地	東経	方位	所在地	北緯
極東	三面	139° 54'	極南	荒島	38° 04'
極西	海老江	139° 24'	極北	伊呉野	38° 33'

出典：国土地理院「市町村の位置情報」

(2) 面積・土地利用

総面積 1174.17 km²
 (県内1位・全国17位)
 可住地面積割合 20.6%

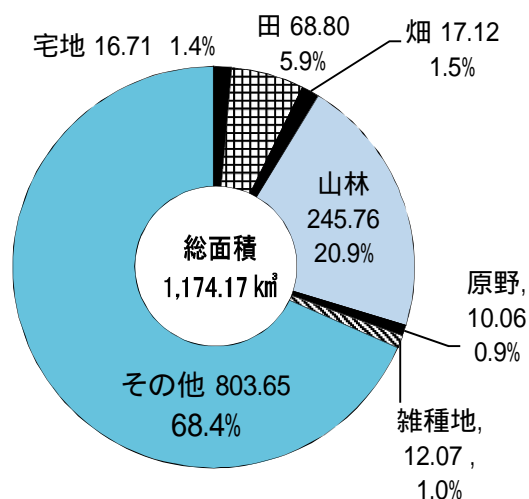


図.1 土地の状況

出典：令和3年度概要調書

2. 気象

(1) 月別平均気温と降水量

気温 ()	13.4	降水量 (mm)	230.0
--------	------	----------	-------

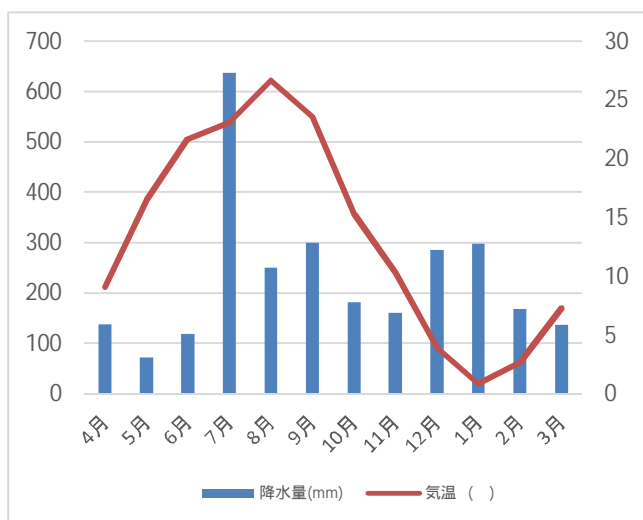


図.2-1 令和2年度の気象と降水量

出典：新潟地方気象台

(2) 10年ごとに見た気温と降水量

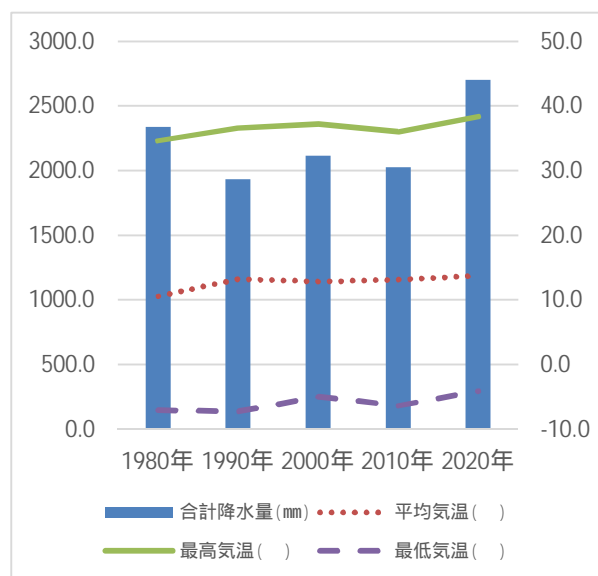


図.2-2 10年ごとに見た気象と降水量

出典：新潟地方気象台

3. 人口

(1) 人口・世帯数の動き

実施年	人口(人)	世帯数(世帯)
大正9年	65,589	11,923
大正14年	67,575	12,237
昭和5年	71,714	12,610
昭和10年	73,399	12,956
昭和15年	74,324	12,939
昭和22年	89,237	15,646
昭和25年	92,840	15,906
昭和30年	94,284	16,505
昭和35年	90,322	17,220
昭和40年	86,565	18,041
昭和45年	83,107	19,024
昭和50年	80,460	19,697
昭和55年	80,206	20,463
昭和60年	79,366	20,739
平成2年	76,511	20,885
平成7年	75,591	21,612
平成12年	73,902	22,300
平成17年	70,705	22,321
平成22年	66,427	22,058
平成27年	62,442	22,138
令和2年	57,418	21,549

平成17年までの集計は、市町村合併前の旧市町村・旧町村集計の合算です。

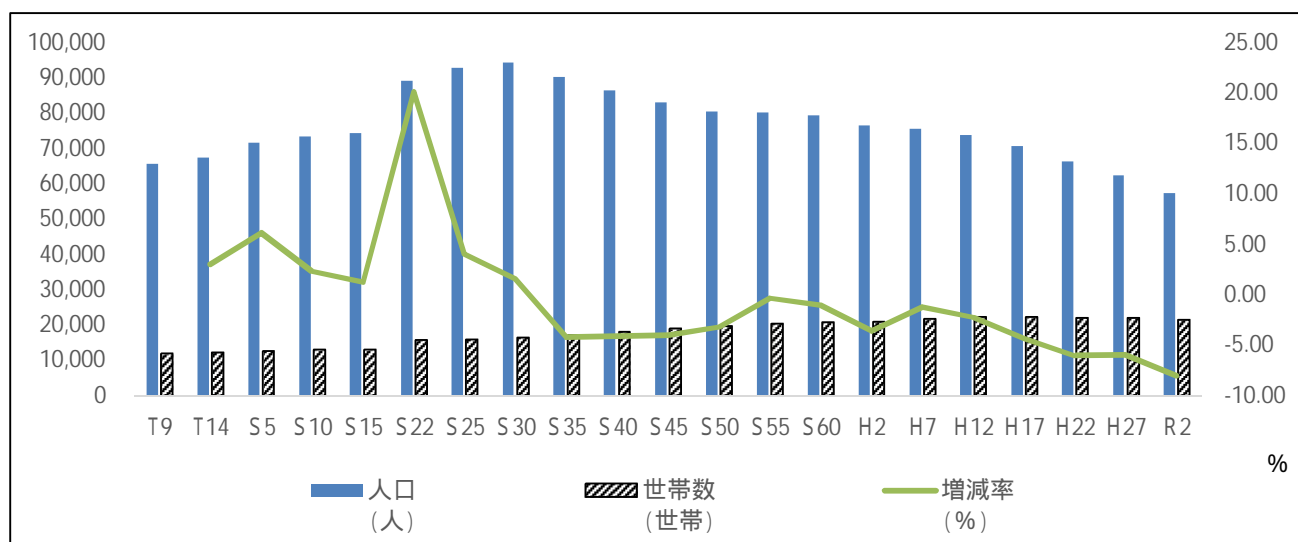


図.3-1 人口・世帯数・増減率の推移

出典:国勢調査

(2) 年齢階層別人口割合

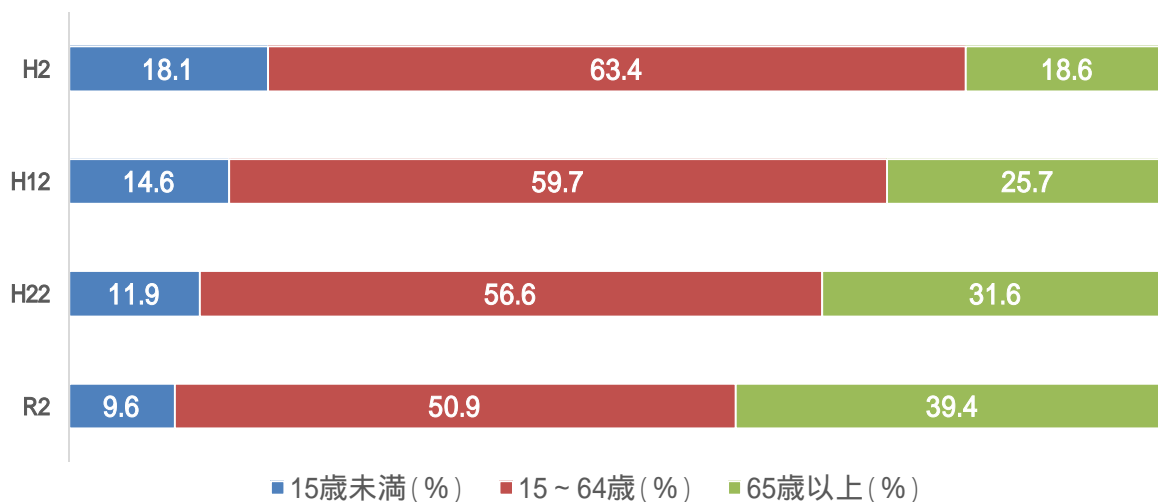


図.3-2 年齢階層別の人口割合

出典:国勢調査

(3) 地区別人口と平均年齢

地区	人口(人)	平均年齢(歳)
村上	26,024	52.1
荒川	9,585	51.6
神林	8,133	53.6
朝日	8,604	55.9
山北	5,072	60.8
合計	57,418	53.5

出典:令和2年国勢調査

(4) 人口動態

単位:人

	自然動態			社会動態			年間増減
	出生	死亡	差引	転入	転出	差引	
H28	345	980	635	1,050	1,322	262	897
H29	329	1,078	749	920	1,374	454	1,203
H30	285	1,071	786	956	1,375	419	1,205
R1	256	993	737	1,008	1,312	304	1,041
R2	296	956	660	1,052	1,361	309	969

出典:新潟県人口移動調査

(5) 国籍別外国人登録数

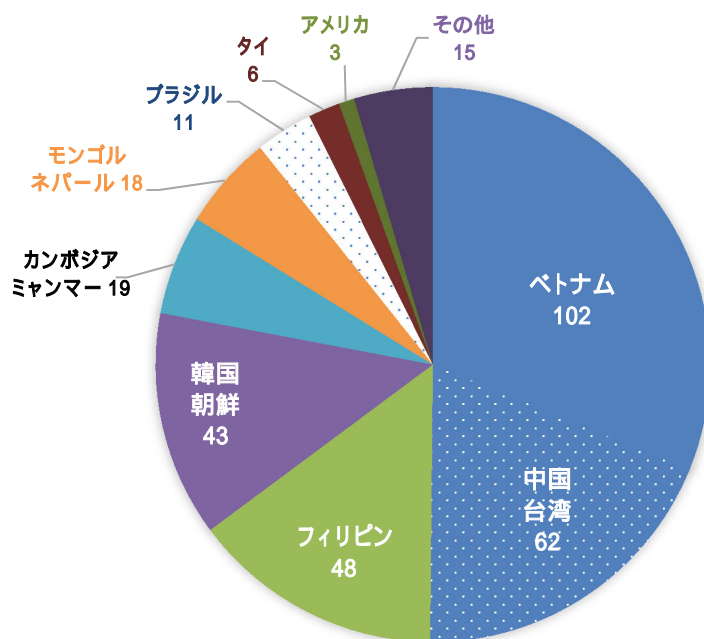


図.3-3 国籍別外国人登録数

資料:市市民課

(6) 人口ピラミッド

- 子どもと若年層の人口に対して、高齢者が多いことがわかります。
- 最も人口の多い年齢区分が男女ともに70歳～74歳であることがはっきりとしています。
- 出産に適した20歳～39歳までの女性の人口が少ないこともわかります。

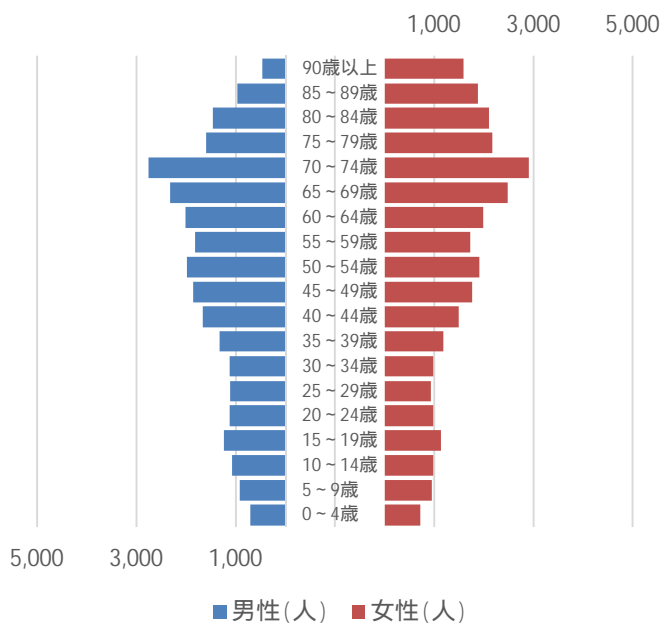


図.3-4 令和3年10月1日現在の人口ピラミッド

出典:住民基本台帳

4 . 産業

(1) 産業分類別事業所数・従業者数 (民営事業所)

単位：事業所・%・人・%

	平成 26 年				平成 28 年			
	事業所	構成比	従業者	構成比	事業所	構成比	従業者	構成比
農林漁業	92	2.7	974	3.9	89	2.7	1,008	4.0
鉱業	2	0.1	16	0.1	2	0.1	15	0.1
建設業	449	13.4	3,051	12.3	422	12.8	3,033	12.1
製造業	322	9.6	5,554	22.5	314	9.6	5,605	22.4
電気・ガス・水道	5	0.1	77	0.4	5	0.2	79	0.3
情報通信業	7	0.2	55	0.2	8	0.2	59	0.2
運輸業	59	1.8	778	3.1	56	1.7	742	3.0
卸売・小売業	891	26.6	4,998	20.2	864	26.3	4,948	19.8
金融・保険業	42	1.3	395	1.6	45	1.4	434	1.7
不動産業	133	4.0	334	1.4	123	3.7	386	1.5
学術研究、専門技術サービス	87	2.6	451	1.8	86	2.6	418	1.7
飲食店、宿泊業	337	10.1	2,113	8.6	347	10.6	2,033	8.1
生活関連サービス、娯楽業	367	11.0	1,017	4.1	373	11.4	992	4.0
教育、学習支援業	105	3.1	293	1.3	96	2.9	465	1.9
医療、福祉	192	5.7	2,965	12.0	193	5.9	3,133	12.5
複合サービス業	37	1.1	504	2.0	33	1.0	463	1.9
その他のサービス業	224	6.7	1,137	4.6	229	7.0	1,193	4.8
合計	3,351	100.0	24,712	100.0	3,285	100.0	25,006	100.0

出典：経済センサス

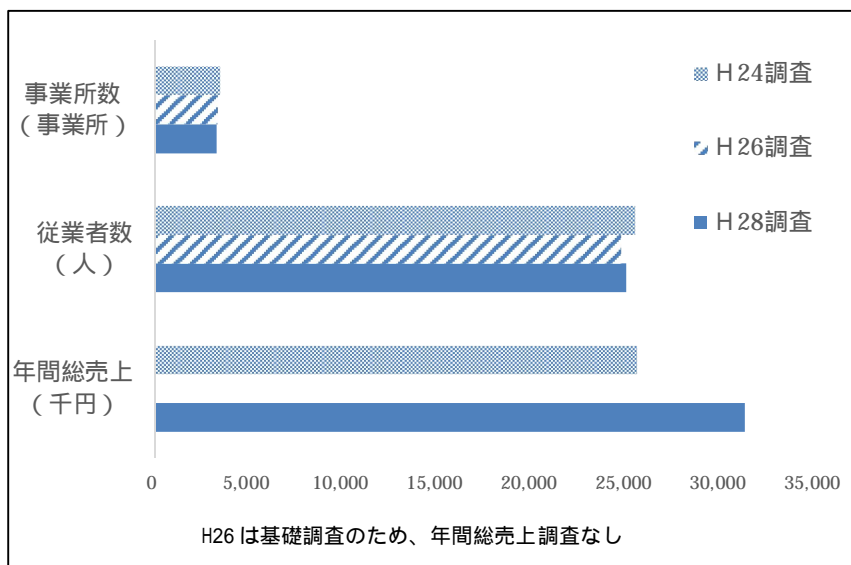


図.4-1 経済センサスの調査結果

出典：経済センサス

- 経済センサスの調査結果について、事業所は減少していますが、年間総売上は伸びています。要因として製造のオートメーション化などが考えられます。
- 従業者数が人口減少の影響を受けていないのは、65歳以上の従業者の増加が考えられます。

(2) 産業別 15 歳以上就業者数

単位:人

	平成 22 年			平成 27 年		
	総数	男	女	総数	男	女
第 1 次産業	3,036	2,007	1,029	3,021	1,993	1,028
農業	2,578	1,629	949	2,581	1,646	935
林業	193	174	19	191	167	24
漁業	265	204	61	249	180	69
第 2 次産業	9,724	6,786	2,938	9,507	6,559	2,948
鉱業	34	29	5	42	39	3
建設業	4,103	3,666	437	3,675	3,269	406
製造業	5,587	3,091	2,496	5,790	3,251	2,539
第 3 次産業	18,325	8,403	9,922	17,582	8,003	9,579
電気・ガス・水道	159	139	20	154	133	21
情報通信業	115	68	47	97	70	27
運輸・郵便業	1,405	1,237	168	1,263	1,103	160
卸売・小売業	4,875	2,106	2,769	4,327	1,866	2,461
金融・保険業	490	202	288	433	173	260
不動産業	189	103	86	193	113	80
飲食店・宿泊業	1,714	587	1,127	1,630	614	1,016
医療・福祉	3,406	696	2,710	3,782	787	2,995
教育・学習支援業	1,168	502	666	1,088	477	611
複合サービス業	507	306	201	590	371	219
その他のサービス業	3,135	1,682	1,453	3,003	1,610	1,393
公務	1,162	775	387	1,022	686	336
分類不能	129	73	56	227	130	97
合計	31,214	17,269	13,945	30,337	16,685	13,652

各年 10 月 1 日基準

出典：国勢調査

単位：%

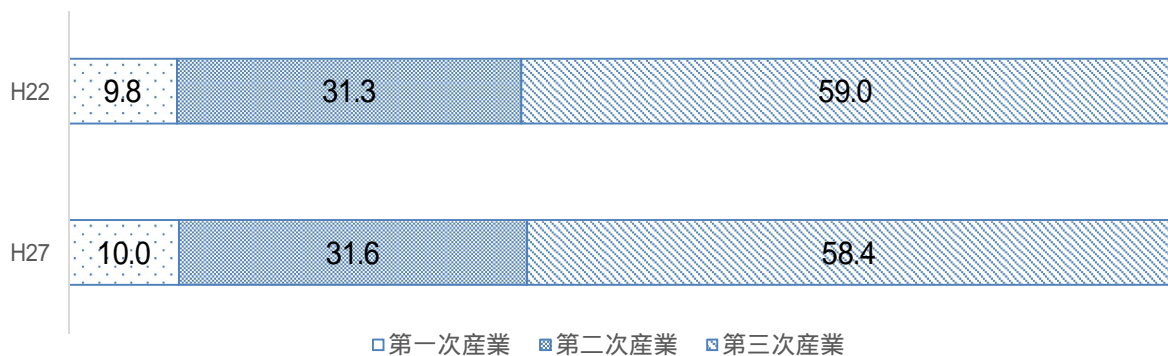


図.4-2 就業者割合

出典：国勢調査

(3) 商業

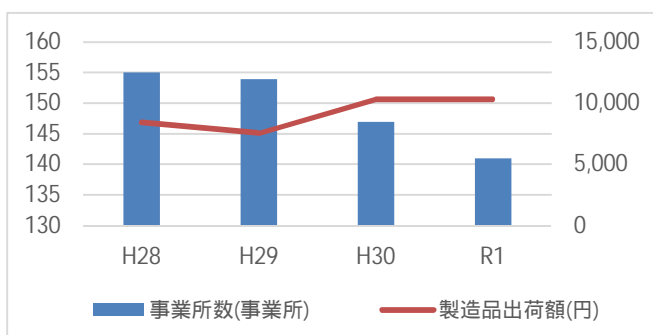
	商店総数(店)	従業者総数(人)	年間販売額(百万円)
卸売業	81	542	18,455
小売業	671	3,718	64,436
合計	752	4,260	82,891

出典:H28 経済センサス - 活動調査

(4) 工業

	事業所数 (事業所)	従業者 総数(人)	現金給与 総額(万円)	原材料使用 額等(万円)	製造品出荷 額等(万円)
平成 30 年	147	4,964	1,612,382	4,654,817	10,301,462
令和元年	141	4,901	1,642,416	4,772,748	10,307,368
食料品	23	1,405	462,123	1,946,484	5,152,999
飲料・たばこ・飼料	2	67	X	X	X
繊維	9	244	50,481	17,735	96,363
木材・木製品	17	261	75,624	242,542	380,437
家具・装備品	13	1,050	434,062	512,802	1,233,440
印刷	2	34	X	X	X
化学工業	4	19	4,255	1,458	10,701
石油製品・石炭製品	2	20	X	X	X
プラスチック製品	5	173	46,643	484,332	646,146
ゴム製品	1	5	X	X	X
窯業・土石製品	11	117	30,961	89,879	177,226
鉄鋼業	2	28	X	X	X
金属製品	12	251	88,751	196,468	446,005
生産用機械器具	4	67	27,710	36,836	96,220
電子部品・デバイス等	12	345	111,078	638,423	802,308
電気機械器具	8	386	123,531	236,073	451,829
情報通信機械器具	3	74	16,450	22,886	46,235
輸送用機械器具	8	330	100,442	180,360	405,417
その他	3	25	5,053	15,009	20,649

出典：工業統計調査



- 上の表で食料品を除いて、家具の出荷額が大きいのは、航空機関連部品の製造が含まれるためです。輸送用機械器具ではないことに注意が必要です。

図.4-3 事業所数・製造品出荷額の推移

出典：工業統計調査

5 . 農林漁業

(1) 農業

ア) 農業経営体および農業従事者の推移

	2000	2005	2010	2015	2020
農業経営体(体)	4,288	4,026	2,699	2,215	1,653
基幹的農業従事者数(人)	3,059	2,441	2,995	2,345	1,711
農業従事者数(人)	15,145	10,468	7,941	5,778	3,944

出典：農林業センサス

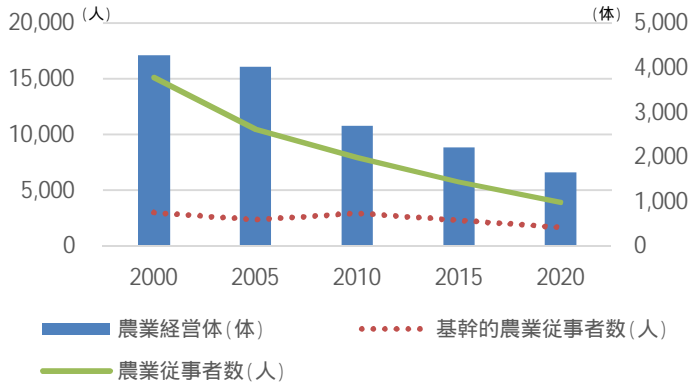


図.5-1 農業経営体および農業従事者の推移

出典：農林業センサス

- 基幹的農業従事者数とは...15歳以上の世帯員のうち、ふだん仕事として主に自営農業に従事しているものをいう。
- 農業従事者数とは...15歳以上の世帯員のうち、調査期日前1年間に自営農業に従事した者をいう。

イ) 2020年農業経営体の内訳

単位：体

農事組合 法人	会社	各種団体	その他 法人	法人化してい ない団体	個人 経営体
13	55	3	2	23	1,557

出典：農林業センサス

ウ) 2020年農業個人経営体の内訳

単位：体



図.5-2 2020年農業個人経営体の内訳

出典：農林業センサス

エ) 2020年経営耕地規模別農業経営体数

単位：体

30a 未満	30～100a	1～2ha	2～3ha	3～5ha	5～10 ha	10ha 以上
58	396	466	279	174	156	124

出典：農林業センサス

オ) 2019年農業産出額(推計)データ県内順位高位品目

単位：産出額(1,000万円)

区分	産出額計	ねぎ	小豆	柿	茶	豚	鶏卵
産出額	1,977	24	1	3	1	256	812
県内順位	3	2	2	3	1	2	1
全国順位	79	120	176	116	203	49	2

出典：農林業センサス

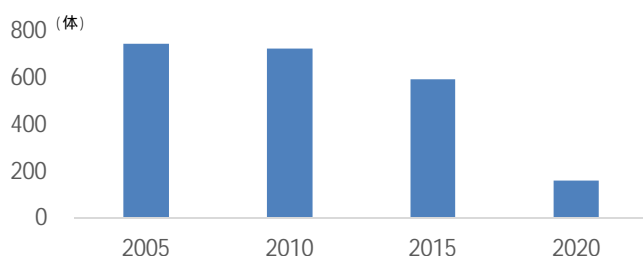
(2) 林業

ア) 経営耕地規模別林業経営体数

単位：体・ha

年	総数	0～3	3～5	5～10	10～30	30～100	100以上
2005	749	0	253	218	208	63	7
2010	725	11	206	187	215	78	28
2015	595	10	161	165	174	66	19
2020	161	10	19	24	61	32	15

出典：農林業センサス



- 林業経営体は年々減っていますが、2015年から2020年への急激な減少は、調査方法の変更が大きな原因です。

図.5-3 林業経営体の推移

出典：農林業センサス

イ) 2020年経営形態別林業面積割合

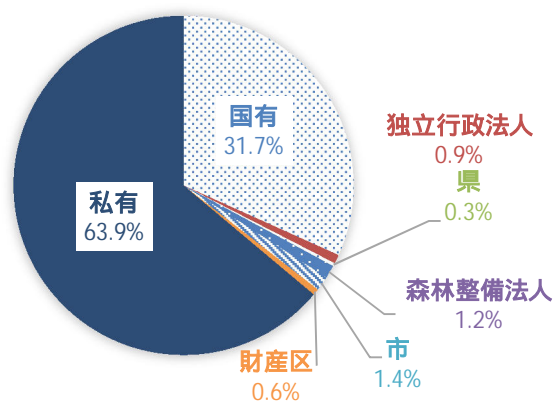


図.5-4 2020年経営形態別林業面積割合

出典：農林業センサス

ウ) 2020年林産物生産量

単位：kg

	しいたけ		なめこ	えのきだけ	木炭	その他 山菜等
	乾燥	生				
生産量	6	16,101	1,209	190,420	5,600	27

出典：農林業センサス

(3) 漁業

ア) 漁業経営体、漁船および海上従事者の推移

年	漁業経営体(体)					漁船隻数 (隻)	海上従事 者数(人)
	合計	山北	上海府	岩船	塩谷		
2008	209	117	41	47	4	247	214
2013	179	96	36	43	4	203	184
2018	133	85	11	33	4	157	168

出典：漁業センサス

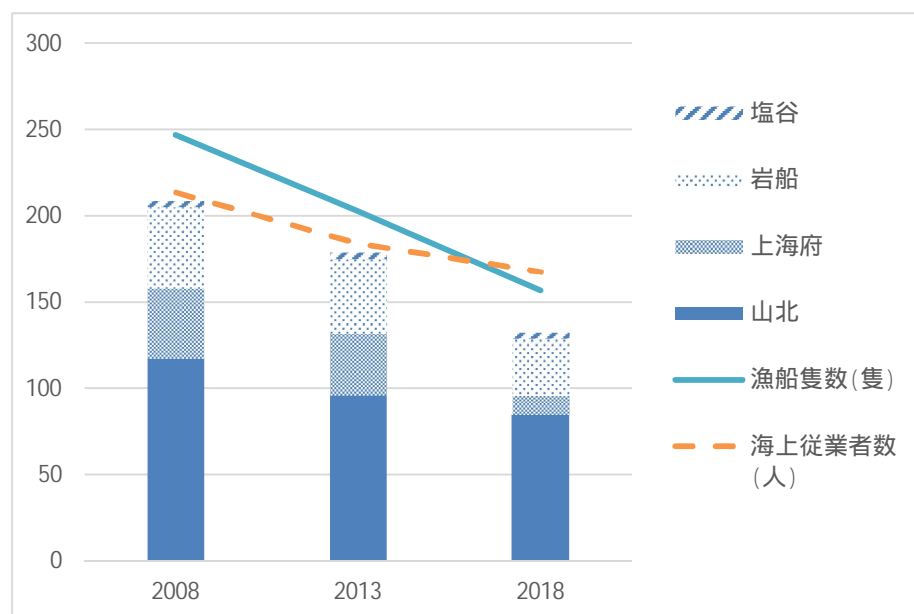


図.5-5 漁業経営体、漁船および海上従事者の推移

出典：漁業センサス

イ) 三面川の鮭漁獲量

年	放流数(尾)	漁獲数(尾)	採卵数(粒)
2016	8,277,547	28,195	9,334,196
2017	9,212,239	47,107	10,634,157
2018	9,242,119	33,461	10,003,399
2019	9,099,309	29,164	10,007,108
2020	9,108,172	27,989	10,042,625

出典：三面川鮭産漁業協同組合

6 . 観光

(1) 観光客数の推移

単位:千人

	合計	温泉	海水浴	スキー	行事	文化施設	旧跡・公園	産業観光	その他
H23	2,237	649	161	7	314	118	19	831	138
H24	2,313	696	192	0	327	118	20	837	123
H25	2,268	669	211	8	319	100	19	817	125
H26	2,241	663	125	10	302	93	29	899	120
H27	2,290	669	142	8	304	85	63	929	90
H28	2,254	635	112	7	287	77	69	935	132
H29	2,197	601	88	10	298	77	67	908	148
H30	2,262	606	86	9	311	83	67	966	134
R1	1,977	529	69	0	225	70	65	888	131
R2	1,280	372	29	0	35	46	42	655	101

資料:市観光課

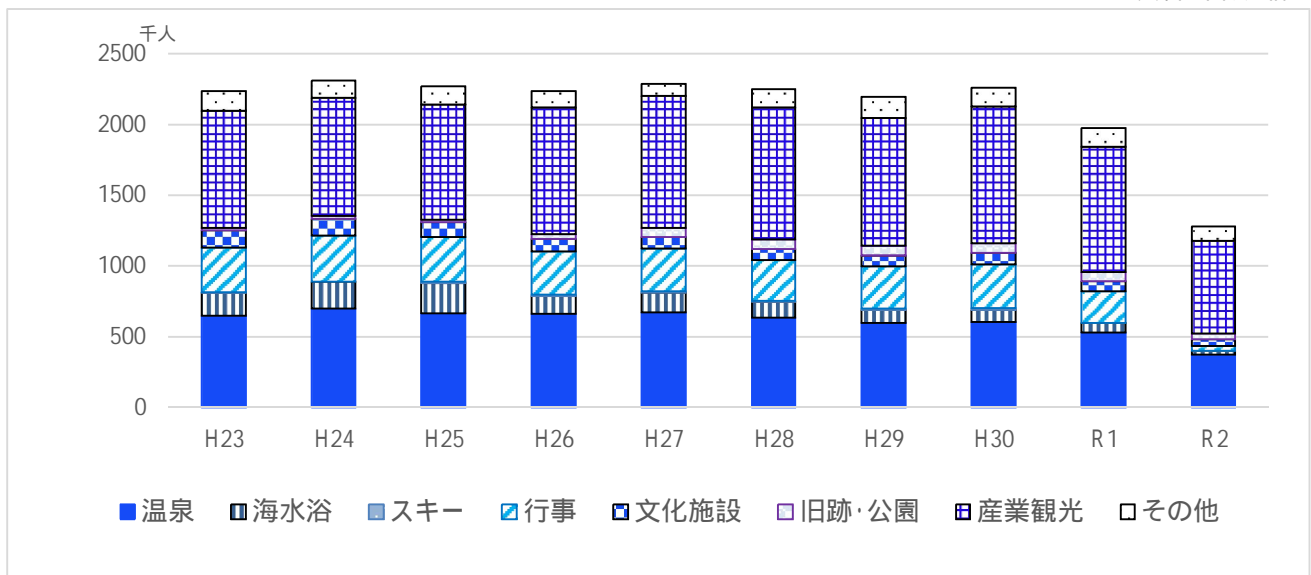


図.6-1 観光客数の推移

資料:市観光課

(2) 方面別観光客数

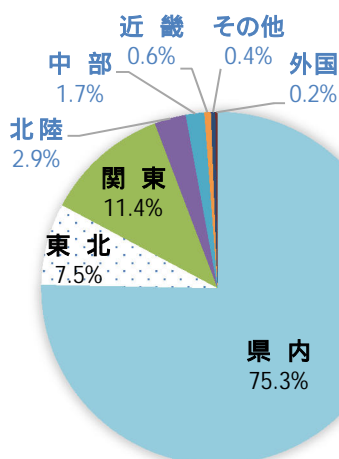


図.6-2 方面別観光客数

資料:市観光課

H29～R2までの4年間の集計から割合を算出

- 村上市の観光は道の駅や物産館などの産業観光と温泉が観光目的の大半を占めています。(図6-1)
- 年間220万人の観光客が訪れる村上市ですが、令和元年からは山形県沖を震源とする地震や、新型コロナウイルスの影響で観光客は減少しています。(図6-1)

(3) 市内の温泉、史跡、名勝、建造物

令和3年4月1日現在

地区	区分	名 称	所 在 地	摘 要	
村上	温泉	瀬波温泉	瀬波温泉		
	史跡	村上城跡	二之町	国指定史跡	
	史跡	藤基神社	三之町	市指定史跡	
	史跡	光徳寺	羽黒口		
	史跡	耕雲寺	門前		
	天然記念物	石船神社社叢	岩船三日市	県指定天然記念物	
	名勝	多伎神社	滝の前		
	建造物	若林家住宅	三之町	国指定重要文化財	
	建造物	浄念寺本堂	寺町	国指定重要文化財	
	建造物	西奈弥羽黒神社境内 撰社神明宮本殿		羽黒町	県指定文化財
		建造物	旧成田家住宅	新町	市指定文化財
	建造物	まいづる公園武家住宅	庄内町	市指定文化財	
荒川	史跡	馬場館跡	金屋	県指定史跡	
	史跡	金毘羅神社昇降石段	貝附	市指定史跡	
	名勝	荒川	山形県小国町～海老江	平成の名水百選(河川)	
神林	史跡	平林城跡	葛籠山	国指定史跡	
	史跡	山元遺跡	下助淵	国指定史跡	
	史跡	経塚	里本庄	市指定史跡	
	名勝	お幕場森林公園	松喜和～北新保	白砂青松百選	
朝日	温泉	まほろぼ温泉	猿沢		
	史跡	大葉沢城跡	大場沢	県指定史跡	
	史跡	大満虚空蔵尊	猿沢		
	史跡	漆山神社	蒲萄		
	名勝	朝日スーパーライン・ふるさとの森	岩崩～山形県鶴岡市	水源の森百選	
	名勝	鈴ヶ滝	高根	日本の滝百選	
山北	温泉	山北ゆり花温泉	勝木		
	天然記念物	菅堅八幡宮社叢	勝木	国指定天然記念物	
	天然記念物	白山神社の大杉	小俣	県指定天然記念物	
	史跡	中継の一里塚	中継	市指定史跡	
	名勝	笹川流(通称「笹川流れ」)	寒川～浜新保	国指定名勝天然記念物	
	名勝	吉祥清水	大毎	平成の名水百選(湧水)	

資料：市観光課・市生涯学習課

(4) 市内の主要観光施設

令和3年4月1日現在

	施設名	所在地	施設概要
野外利用	いこいの森児童公園	岩船浦田山	遊具・遊歩道 7.3km・トイレ 2
	諸上寺公園	岩船浦田山	ウッドデッキ 1
	海水浴場	瀬波温泉、 岩船、柏尾、 桑川、笹川、板貝	村上地区 3 か所
	岩船夕日の森森林公園	今川、寒川、碁石	山北地区 6 か所
	あかね色の浜辺森水公園	岩船三日市	トイレ 1
	神林水辺の楽校	岩船三日市	遊歩道・トイレ 1
	お幕場大池公園	葛籠山	トイレ 1
	お幕場森林公園	北新保	展望台 1・トイレ 1
	南大平ダム湖公園	北新保	遊歩道・トイレ 1
	虚空蔵グリーンパーク	南大平	天体観測施設、キャンプ場等
	二子島森林公園	猿沢	遊歩道・トイレ 2
	布部やな場	岩崩	オートキャンプ場等
ゴールドパーク鳴海	布部		
笹川流れトレッキングロード	高根	金山跡見学	
文化娯楽	おしゃぎり会館	三之町	村上大祭や歴代城主関連資料、刀剣・兜・鎧
	村上歴史文化館	三之町	村上地区の民俗資料
	イヨボヤ会館	塩町	鮭の博物館
	縄文の里・朝日	岩崩	考古・民俗資料の展示、体験、食堂
	さんぼく生業の里	山熊田	しな織りの見学
体験交流	食堂 IRORI	高根	そば打ち、ピザ作り
	シルクフラワー製作工房	猿沢	まゆ玉フラワーアレンジメント
	交流の館「八幡」	勝木	そば打ち、いかの塩辛、貝殻キャンドル
物産販売等	岩船港鮮魚センター	瀬波温泉三丁目	鮮魚販売・食堂
	岩船港直売所	岩船港	鮮魚販売・食堂
	道の駅神林 穂波の里	九日市	農産物直売所、食堂
	道の駅朝日 朝日みどりの里	猿沢	物産会館、食堂、農産物直売所
	魚売り処 新鮮家	寝屋	鮮魚販売
	道の駅笹川流れ 夕日会館	桑川	物産販売、レストラン
レジャー	村上市営あらかわゴルフ場	大津	18 コース
	村上市ぶどうスキー場	蒲萄	5 コース、リフト 2 基
	朝日きれい館	猿沢	25m プール、ウォータースライダー
	笹川流れ観光汽船	桑川	遊覧船、物産販売

新型コロナウイルス感染防止対策のため、各種イベントが中止などになる場合があります。

資料：市観光課・市生涯学習課

(5) 主なイベント

令和3年4月1日現在

月	日	名 称	場 所	摘 要
1	1日	村上市元旦マラソン大会	村上中心市街地	
2	上旬 上旬 中旬	スノーフェスティバル シルクフラワー展 スノーマンがやってきた!	ぶどうスキー場 村上プラザ 大毎	第1日曜日
3	1日~ 1日~	城下町村上に伝わるひな人形展 城下町村上町屋の人形さま巡り	おしゃぎり会館 村上中心市街地	~4月上旬まで ~4月3日まで
4	3日 第2日曜日 第2日曜日 28、29日 29日 29日 29日 下旬 下旬~	大須戸能 定期能 笹川流れマラソン大会 高坪山 山開き 桜花祭 瀬波温泉コンコンまつり 二子島森林公園 島開き 縄文の里・春まつり さかなまつり 中継桜まつり	大須戸 笹川流れ グリーンパークあらかわ 府屋 瀬波温泉 岩崩 縄文の里・朝日 岩船港 中継	~5月下旬
5	1日~ 上旬 上旬 5日 下旬 下旬	城下町村上 春の庭百景めぐり みどりの里・春まつり さかなまつり 日本国 山開き 茶摘み体験 お幕場茶会	村上中心市街地 朝日みどりの里 寝屋漁港 小俣 三面川中州公園 お幕場森林公園	~31日まで GW 期間中の開催
6	中旬~ 下旬	笹川流れ 岩がき物語り ラベンダーフェスティバル	山北地区協賛店 つどい場「あら・ほっ」	~8月下旬まで
7	6、7日 9日~ 中旬~ 23日	村上大祭 神楽舞・獅子踊り 海水浴場海開き 地蔵様	村上中心市街地 荒川地区8集落 各海水浴場 市内全域	7日本祭 ~8月25日まで ~8月下旬まで
8	第1日曜日 上旬 第1金・土曜日 6日 15日 16、17日	天蓋高原夏まつり 瀬波温泉納涼祭 村上市花火大会 in 清流あらかわ 岩船七夕まつり 大須戸能 薪能 村上七夕まつり	高根 瀬波温泉 坂町駅前、荒川河川敷 岩船 朝日みどりの里 村上中心市街地	

月	日	名 称	場 所	摘 要
9	3,4日 15日～ 第2土・日曜日 20日 26日	瀬波大祭 城下町村上町屋の屏風まつり 菅堅八幡宮祭礼 塩谷大祭 村上・笹川流れ国際トライアスロン大会	瀬波 村上中心市街地 勝木 塩谷 村上～桑川	4日本祭 ～10月15日まで
10	上旬 上旬 10,11日 18,19日 中旬 中旬～ 中旬 中旬 下旬 下旬	かみはやし穀菜マラソン 大川のcod漁 宵の竹灯籠まつり 岩船大祭 いいねっか村上 鮭の居繰り網漁 荒川商工産業祭 あさひまつり ふるさとの観光と大物産まつり かみはやし農産物フェア	パルパーク神林 大川流域 小町 岩船 毎年会場を変更 三面川下流 荒川総合体育館 朝日みどりの里 ふれあいセンター 道の駅 神林	～12月下旬 安善小路ほか 19日本祭 ～12月上旬まで
11	上旬 中旬～	さんぼく祭 越後村上三の丸流鮭塩引き道場	府屋 イヨボヤ会館	～12月上旬まで
12	上旬～ 第2金・土曜日 第2土曜日	越後村上鮭塩引き街道 さんぼくまるごと体験 イヨボヤまつり	小町・庄内町 山北地区一円 寝屋漁港	～12月下旬まで
定期的	毎月 3月～10月 4月～11月 随時	六斎市(村上市役所本庁舎脇) 十輪寺えんま堂の骨董市 ポーラスター神林公開 縄文の里・各種体験	三之町 大町 南大平 岩崩	2と7のつく日 第4日曜日 第2・第4金曜日

新型コロナウイルス感染防止対策のため、各種イベントが中止などになる場合があります。

資料：市観光課・市生涯学習課

7. 教育・こども

(1) 園児、児童、生徒数

各年5月1日基準 単位:園・校・人

	保育園		幼稚園		小学校		中学校		高等学校	
	園数	園児数	園数	園児数	校数	児童数	校数	生徒数	校数	生徒数
H29	15	1,430	2	186	20	2,557	8	1,371	3	1,194
H30	15	1,408	2	182	20	2,487	8	1,286	3	1,159
R1	14	1,378	2	172	16	2,393	7	1,231	3	1,101
R2	14	1,317	2	165	13	2,308	7	1,186	3	1,050
R3	14	1,274	2	158	13	2,298	7	1,121	3	1,016

中等教育学校は含まない

出典:学校基本調査

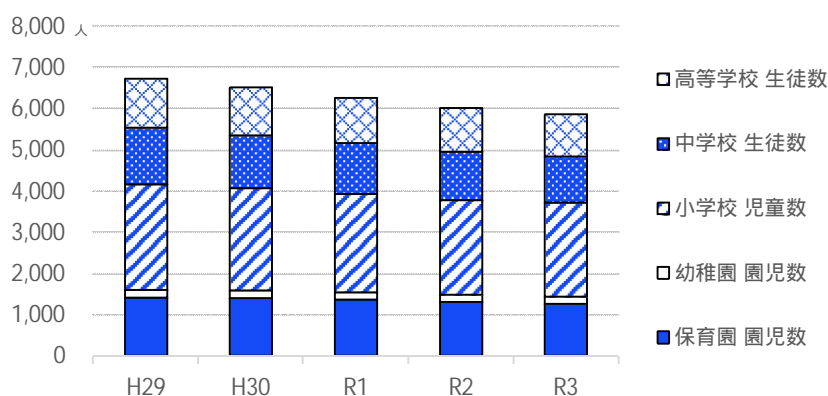


図.7-1 園児、児童、生徒数の推移
出典:学校基本調査

(2) 卒業後の進路等

各年5月1日基準 単位:人

	中学校卒業後の状況				高等学校卒業後の状況			
	総数	高校等 進学	就職者 1	その他 2	総数	大学等 進学	就職者 1	その他 2
H29	507	502	2	2	411	321	73	17
H30	477	474	1	2	376	296	61	19
R1	466	465	2	0	399	343	46	10
R2	430	430	1	0	364	282	69	13
R3	388	386	0	2	330	271	39	20

1 進学した者のうち就業した者がいる場合、卒業生数(総数)と内訳は一致しない。

出典:学校基本調査

2 「その他」には専修学校(一般過程)や公共職業能力開発施設等に入学したものと、一時的な仕事に就いたものを含む。

(3) 保育園の定員、園児数、職員数等

各年4月1日基準

単位:人

	定員	園児数					保育士 および 職員数
		総数	3歳未満	3歳児	4歳児	5歳児	
令和元年度	1,650	1,378	456	289	317	316	278
令和2年度	1,650	1,317	419	297	287	314	283
令和3年度	1,650	1,274	392	292	302	288	275
第一保育園	90	69	23	13	16	17	15
第二保育園	100	95	24	22	25	24	19
岩船保育園	120	79	30	16	16	17	20
瀬波保育園	110	89	28	20	19	22	20
山辺里保育園	130	116	34	29	25	28	25
山居町保育園	110	83	23	15	26	19	19
金屋保育園	120	64	24	14	11	15	20
あらかわ保育園	210	192	57	43	49	43	30
向ヶ丘保育園	160	133	35	40	30	28	21
みのり保育園	130	95	37	16	21	21	20
館腰保育園	100	66	18	17	13	18	18
高南保育園	90	52	21	12	14	5	15
猿沢保育園	90	65	20	12	18	15	15
山北そらいる保育園	90	76	18	23	19	16	18

保育士及び職員数は臨時含む、園児数は広域入所(受託)含む

資料:市こども課

(4) 地域子育て支援センター
利用者数の推移

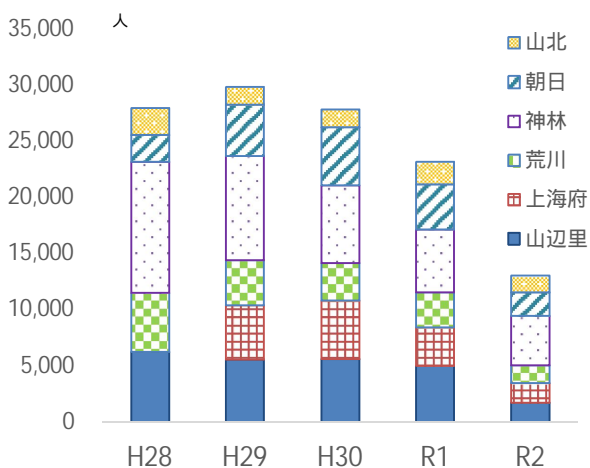


図.7-2 年度別地域子育て支援センター利用者延べ人数の推移
出典:村上市の福祉と保健

(5) 児童館利用者数の推移

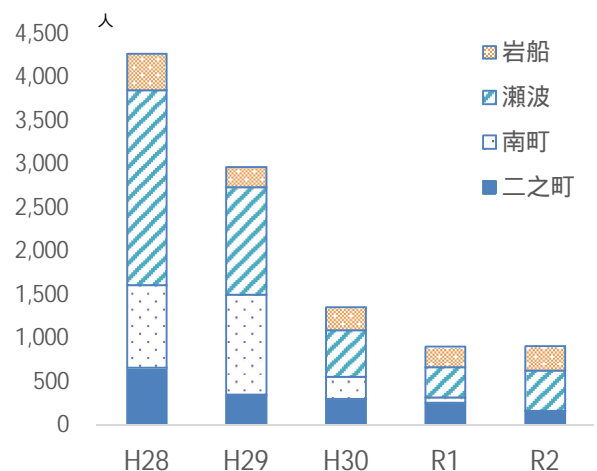


図.7-3 年度別児童館利用者延べ人数の推移
出典:村上市の福祉と保健

(6) 学童保育所登録人数

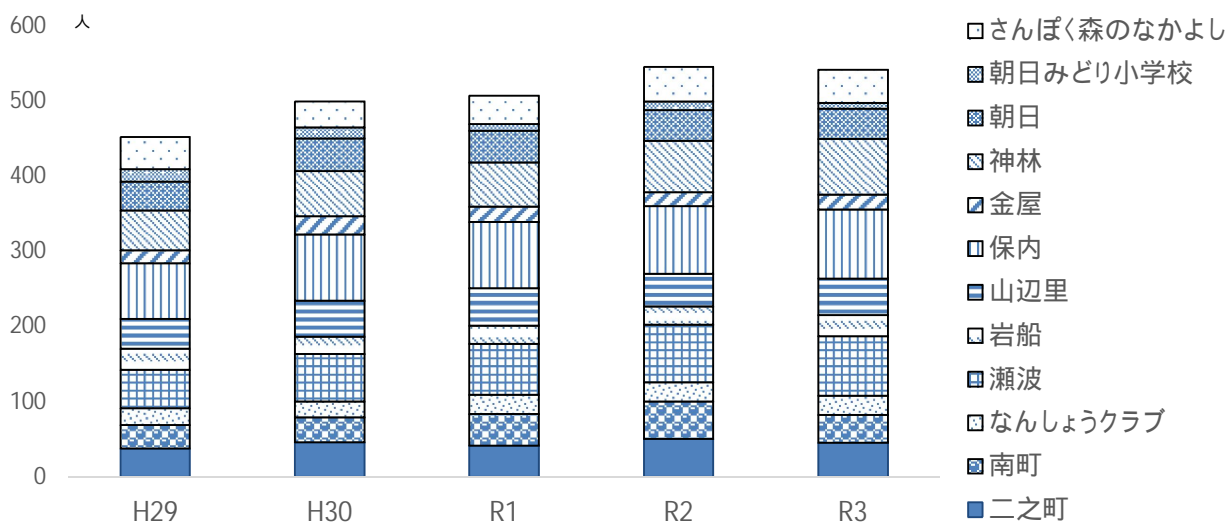


図.7-4 年度別学童保育所登録人数

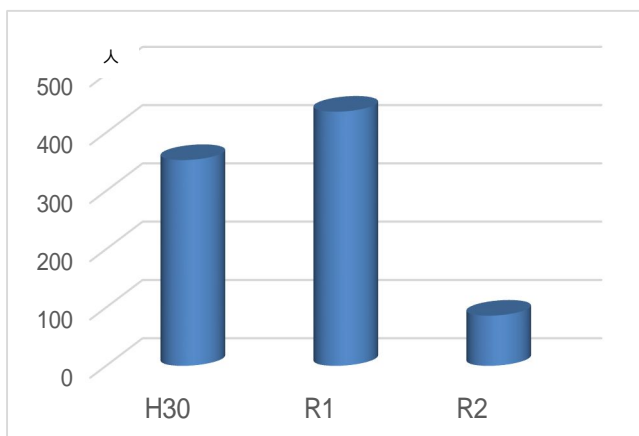
出典：村上市の福祉と保健

(7) 病児保育センター年齢別延べ利用人数

単位：人

	6～11ヶ月	1歳児	2歳児	年少	年中	年長	小1	小2	小3	小4～	計
H30	44	99	71	46	46	11	25	5	6	0	353
R1	72	97	91	72	39	37	5	21	1	1	436
R2	14	35	2	8	11	1	8	5	2	0	86
計	130	231	164	126	96	49	38	31	9	1	875

出典：村上市の福祉と保健



- あらかわ病児保育センターは平成 29 年 7 月に、むらかみ病児保育センターは令和 2 年 10 月に開所しました。延べ利用人数はこの 2 施設を合算しています。
- 0 歳児～2 歳児の未満児の利用が多いことがわかります。

図.7-5 病児保育センター利用者延べ人数の推移

出典：村上市の福祉と保健

8 . 文化

(1) 文化財の概況

	有形文化財							無形 工芸技 術など	民俗		記念物		
	建造物	絵画	彫刻	工芸品	書籍・ 典籍・ 古文書	歴史資 料	考古 資料		有形	無形 芸能 慣習	史跡	天然記 念物	名勝
国指定	2						1	1	2	3	2		
県指定	1						2	1	2	2	2		
市指定	16	2	13	5	16	16	32	1	9	15	4	16	
合 計	19	2	13	5	16	16	35	2	10	19	9	20	0

資料：市生涯学習課

(2) 国、県、市指定文化財

区分	番号	種別	名 称	員数	指定日	所在地
国	1	建	若林家住宅 附 旧床板	1 棟	S52.1.28	三之町
国	2	建	浄念寺本堂 附 棟札・造営絵図	1 棟	H3.5.31	寺町
国	3	考	元屋敷遺跡出土品	1,718 点	H27.9.4	葦太収蔵庫、縄文の里・朝日
国	4	有民	越後奥三面の山村生産用具	734 点	H19.3.7	葦太収蔵庫、縄文の里・朝日
国	5	無民	山北のボタモチ祭り		H11.12.21	中浜、杉平、岩石
国	6	無民	村上祭の屋台行事		H30.3.8	村上地区
国	7	史	平林城跡		S53.9.18	葛籠山
国	8	史	村上城跡		H5.6.8	二之町
国	9	史	山元遺跡		H28.10.3	下助淵
国	10	天	笹堅八幡宮社叢		S3.1.31	勝木
国	11	天	笹川流(通称「笹川流れ」)		S2.9.5	浜新保～寒川
県	1	建	西奈弥羽黒神社境内摂社神明宮本殿	1 棟	S44.3.25	羽黒町
県	2	考古	樽口遺跡出土品一括	3,000 点	H15.3.28	縄文の里・朝日
県	3	考古	元屋敷遺跡出土品	600 点	H18.3.28	葦太収蔵庫、縄文の里・朝日
県	4	工	村上堆朱		S30.2.9	村上市
県	5	無民	岩船まつりのしゃぎり曳行と「とも山」行事		S63.3.25	岩船地区
県	6	無民	大須戸能		S30.2.9	大須戸
県	7	史	馬場館跡		H16.3.30	金屋ほか
県	8	史	大葉沢城跡		H8.3.29	大場沢
県	9	天	石船神社社叢		S33.3.5	岩船三日市
県	10	天	白山神社の大杉		H1.3.31	小俣
市	1	建	弁天堂	1 棟	S47.12.25	肴町
市	2	建	間部詮房御霊屋	1 棟	S57.4.20	寺町
			間部詮房御霊屋御門	1 棟		
			間部詮房墓碑	1 基		

区分	番号	種別	名 称	員数	指定日	所在地
市	3	建	旧嵩岡家住宅	1 棟	S62.12.11	庄内町
市	4	建	旧岩間家住宅	1 棟	H4.9.21	庄内町
市	5	建	旧成田家住宅	1 棟	H5.3.25	新町
市	6	建	旧藤井家住宅	1 棟	H6.9.26	堀片
市	7	建	福崎・佐藤家住宅	1 棟	H11.1.25	杉原
市	8	建	耕雲寺山門	1 棟	H17.8.26	門前
市	9	建	石動神社境内天満宮	1 棟	H8.7.10	海老江
市	10	建	大雄寺境内弁天堂	1 棟	H8.7.10	金屋
市	11	建	保呂羽堂	1 棟	H19.11.20	平林
市	12	建	浅間神社	1 棟	H3.3.31	岩石
市	13	建	浅間神社内宮殿	1 棟		
市	14	建	観音堂	1 棟	H4.1.24	温出
市	15	建	藤基神社社殿	1 棟	S55.10.22	三之町
市	16	建	藤基神社社殿附属建造物	4 棟	S55.10.22	三之町
市	17	絵	釈迦三尊十六善神像	1 幅	H22.2.17	塩町
市	18	絵	曼荼羅図	1 幅		
市	19	彫	木造丈六阿弥陀如来座像	1 軀	S52.3.29	寺町
市	20	彫	間部詮房座像(木造)	1 体	S57.4.20	寺町
市	21	彫	狛犬	1 対	H11.11.26	羽黒町
市	22	彫	大聖不動明王座像	1 軀	S52.7.18	貝附
市	23	彫	木造阿弥陀如来座像	1 軀	H3.11.25	上鍛冶屋
市	24	彫	木造十一面観音像	1 軀	H3.11.25	荒島
市	25	彫	釈迦如来坐像	1 軀	S55.3.31	指合
市	26	彫	蔵王権現像(木像)	1 軀	S61.9.9	塔下
市	27	彫	説法釈迦如来坐像	1 軀	H1.1.18	大谷沢
市	28	彫	定印阿弥陀如来坐像	1 軀	H1.1.18	小俣
市	29	彫	聖徳太子立像	1 軀	H1.1.18	大毎
市	30	彫	地藏菩薩石像	1 軀	H16.3.23	大毎
市	31	彫	地藏菩薩石塔	1 基	H16.3.23	大代
市	32	工	鱧口	1 個	S47.12.25	羽黒町
市	33	工	本庄兜	1 刎	S61.10.28	郷土資料館
市	34	工	神具椀	15 客	H11.11.26	羽黒町
市	35	工	蔵王権現懸仏(銅)	2 軀	S61.9.9	塔下
市	36	工	阿弥陀如来坐像懸仏(鉄)	1 軀	S61.9.9	塔下
市	37	書	伊達政宗書状	1 幅	S61.10.28	郷土資料館
市	38	書	村上忠勝寄進状	2 葉	S47.12.25	羽黒町
市	39	書	村上吉兵衛書状	1 葉	S47.12.25	羽黒町

区分	番号	種別	名 称	員数	指定日	所在地
市	40	書	大般若波羅蜜多經 第 155 卷	1 卷	S47.12.25	門前
市	41	書	靈樹山耕雲寺納所方田地之帳	1 冊		
市	42	書	上杉房能寺領安堵状	1 葉		
市	43	書	梅山聞本禅師遺戒状	1 幅		
市	44	書	大般若波羅蜜多經 第 158 卷	1 卷	S56.11.30	門前
市	45	書	磐船活版史記	24 冊	S58.6.29	郷土資料館
市	46	書	村上町年行事文書		S61.10.28	郷土資料館
			1)一紙文書	1,888 点		
			(2)冊子文書	620 点		
市	47	古	古文書副本	3,000 点	S52.11.20	荒川地区公民館
市	48	古	本庄繁長書状	2 通	S55.3.25	岩沢
市	49	古	本庄繁長安堵状	1 点	S58.2.24	中原
市	50	古	本庄繁長時代書状	4 点	H5.3.18	岩沢
市	51	古	雷番所関係資料	3 点	S54.4.1	府屋
市	52	古	御官軍様御休泊御賄書上帳	3 冊	S54.4.1	碁石
市	53	史	旧村上城石垣・石段		S55.10.22	三之町
市	54	史	金毘羅神社昇降石段	130 段	S52.7.18	貝附
市	55	史	経塚		H1.9.1	里本庄
市	56	史	中継の一里塚		H9.3.27	中継
市	57	有民	絵馬「繋ぎ駒」	1 面	H11.11.26	羽黒町
市	58	有民	絵馬「遊馬」	1 面		
市	59	有民	武者絵「曾我五郎・十郎」	1 面		
市	60	有民	武者絵「牛若丸五条橋図」	1 面		
市	61	有民	雛屏風	1 面		
市	62	有民	漢詩大額「羽黒山八景」	1 面		
市	63	有民	奥三面の石風呂	1 点	S54.3.26	縄文の里・朝日
市	64	有民	鳴海金山石うす	6 点	S56.8.28	荃太収蔵庫
市	65	有民	うるしかき道具	8 点	S52.3.29	荃太収蔵庫
市	66	民芸	鍛冶町御囃子		S60.5.24	鍛冶町
市	67	風慣	大栗田のアマメハギ		H7.3.24	大栗田
市	68	風慣	塩野町オサトサマ		H20.2.9	塩野町
市	69	無芸	上・下鍛冶屋獅子踊り		H19.11.27	上・下鍛冶屋
市	70	無芸	坂町獅子踊り		H19.11.27	坂町駅前
市	71	無芸	金屋獅子踊り		H19.11.27	金屋
市	72	無芸	大津獅子踊り		H19.11.27	大津
市	73	無芸	名割獅子踊り		H19.11.27	名割
市	74	無芸	佐々木区神楽舞		H19.11.27	佐々木

区分	番号	種別	名 称	員数	指定日	所在地
市	75	無芸	鳥屋神楽		H19.11.27	鳥屋
市	76	無芸	大神楽(獅子舞・三番叟)		H19.11.20	川部
市	77	無芸	大場沢獅子舞		H14.4.1	大場沢
市	78	無芸	府屋獅子舞		S56.9.12	府屋
市	79	無芸	牛屋獅子舞		R2.8.20	牛屋
市	80	無芸	福田獅子踊り		R2.8.20	福田
市	81	考	砂山遺跡出土品	33点	S60.2.25	埋蔵文化財整理室
市	82	考	三角点下遺跡出土品	4点	S60.2.25	埋蔵文化財整理室
市	83	考	宮の上遺跡出土品	5点	S60.2.25	埋蔵文化財整理室
市	84	考	二千刈遺跡出土品	2点	S60.2.25	埋蔵文化財整理室
市	85	考	陶製骨臓器	1点	S60.2.25	埋蔵文化財整理室
市	86	考	高平遺跡出土品	1式	H19.7.26	埋蔵文化財整理室
市	87	考	東岸寺板碑	1基	H3.11.25	荒島
市	88	考	東岸寺石仏	3躯	H3.11.25	荒島
市	89	考	海老江石仏	2躯	H6.6.21	海老江
市	90	考	延命寺石仏	1躯	H6.6.21	大津
市	91	考	諏訪神社石仏	1躯	H6.6.21	上鍛冶屋
市	92	考	春木山石仏A	1躯	H6.6.21	春木山
市	93	考	春木山石仏B	1躯	H6.6.21	春木山
市	94	考	経筒及び付属品		S54.1.30	里本庄
市	95	考	六面石幢		S57.11.1	桃川
市	96	考	板碑		S57.11.1	山田
市	97	考	板碑		S57.11.1	牧目
市	98	考	板碑		H1.9.1	山田
市	99	考	板碑		H6.9.1	牛屋
市	100	考	金箔貼付土師土器		H8.1.26	埋蔵文化財整理室
市	101	考	板碑		H8.1.26	川部
市	102	考	板碑		H10.1.13	福田
市	103	考	樽口遺跡出土品一括	11,878点	H10.3.17	莖太収蔵庫、縄文の里・朝日
市	104	考	奥三面遺跡群出土品一括	17,470点	H15.4.10	莖太収蔵庫、縄文の里・朝日
市	105	考	阿弥陀如来・陽刻五輪塔	6基	H17.3.22	今川
市	106	考	板碑(阿弥陀三尊)		H17.3.22	今川
市	107	考	板碑(薬師如来)		H17.3.22	桑川
市	108	考	板碑(阿弥陀三尊)		H17.3.22	寒川
市	109	考	板碑(釈迦如来)		H17.3.22	小俣
市	110	考	堀ノ内上山遺跡出土品(石劔)	1点	S61.3.26	山北総合体育館
市	111	考	府屋遺跡出土品	5点	S54.4.1	山北総合体育館

区分	番号	種別	名 称	員数	指定日	所在地
市	112	考	山元遺跡出土品	280 点	H30.6.26	埋蔵文化財整理室
市	113	歴	間部詮房位牌	1 基	S57.4.20	寺町
市	114	歴	歴代内藤侯墓碑	12 基	H6.2.18	羽黒口
			堀丹後守直奇侯顕彰墓碑	1 基		
			榊原孫七郎墓碑	1 基		
市	115	歴	享保7年越後国村上城絵図	1 舗	H21.7.26	郷土資料館
市	116	歴	船建造打合せ設計図		H8.3.26	勝木
市	117	歴	黒川俣小学校校舎改築記念屏風(色紙群)	1 双	H14.3.25	郷土資料館
市	118	歴	塩谷港絵図	2 舗	H22.2.17	塩谷
市	119	歴	船絵馬	23 点	S56.9.12	山北地区
市	120	歴	瀬波八坂神社の船絵馬	13 点	H29.2.20	瀬波中町
市	121	歴	種川碑	1 基	S55.10.22	藤基神社
市	122	歴	鳥居三十郎碑	1 基	S55.10.22	
市	123	歴	村上藩土殉難碑	1 基	S55.10.22	
市	124	歴	旧大川谷村道路元標	1 基	H26.4.25	府屋
市	125	歴	旧黒川俣村道路元標	1 基	H26.4.25	北中
市	126	歴	旧高根村道路元標	1 基	H26.4.25	関口
市	127	歴	旧三面村道路元標	1 基	H26.4.25	布部
市	128	歴	旧平林村道路元標	1 基	H26.4.25	平林
市	129	工技	紡績習俗「シナバタ」		S54.4.1	雷
市	130	天	ごようまつ	1 本	S54.11.1	羽黒口
市	131	天	もみ	2 本	S54.11.1	門前
市	132	天	いちょう	1 本	S54.11.1	瀬波上町
市	133	天	けやき	4 本	S54.11.1	久保多町
市	134	天	くぬぎ	1 本	S54.11.1	八日市
市	135	天	こうやまき	1 本	S54.11.1	羽黒口
市	136	天	かりん	1 本	S54.11.1	肴町
市	137	天	たかおもみじ	1 本	S54.11.1	小町
市	138	天	けやき	2 本	S54.11.1	山辺里
市	139	天	うらじろがし	1 本	S54.11.1	羽黒町
市	140	天	しい	1 本	S54.11.1	三之町
市	141	天	若林家住宅庭園		S54.11.1	三之町
市	142	天	大杉群生林	11 株	S52.7.18	貝附
市	143	天	熊野神社の7本杉	1 本	S52.3.29	布部
市	144	天	平林神社のけやき	1 本	H24.3.19	平林
市	145	天	小岩内の姥杉	1 株	H26.4.25	小岩内

資料:市生涯学習課

9. 生活

(1) 市民所得

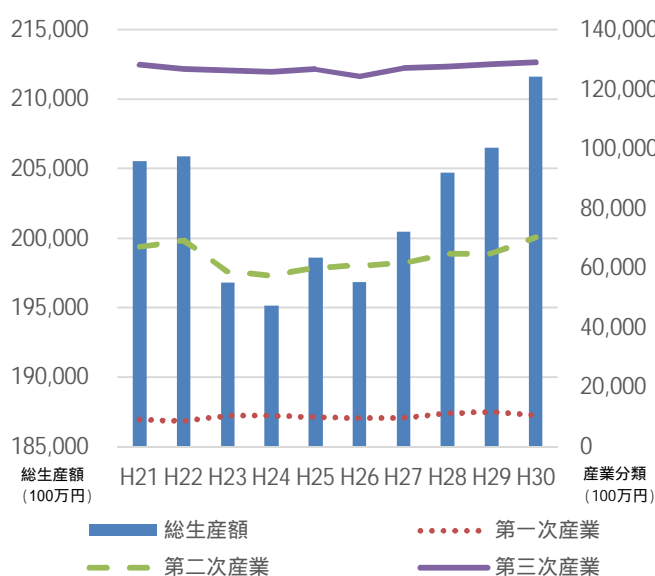
ア) 市内総生産・実額

単位：百万円

	H21	H22	H23	H24	H25	H26	H27	H28	H29	H30
市内総生産額	205,560	205,898	196,838	195,171	198,614	196,850	200,487	204,721	206,515	211,631
第一次産業	9,283	8,769	10,539	10,432	10,131	9,662	9,986	11,378	11,805	10,820
第二次産業	67,292	69,451	58,938	57,715	60,393	61,050	61,847	64,922	65,133	70,587
第三次産業	128,172	126,811	126,200	125,824	126,680	124,460	127,218	127,575	128,421	129,036
輸入品に課される税・関税	1,829	1,991	2,221	2,247	2,515	3,324	3,299	2,934	3,245	3,576
控除：総資本形成にかかる消費税	1,016	1,124	1,060	1,047	1,105	1,646	1,863	2,088	2,089	2,388

最新の市町村民経済計算(推計)によるため、過年度分についても、過去の市勢豆知識とは数値が一致しません。

出典：平成30年度新潟県市町村民経済計算



- 市内総生産とは...国の GDP(国内総生産)に当たるもので、市内の生産活動により生み出された付加価値のことです。

市内総生産
= 市内産出額(製品・サービスの総額) - 中間投入(原材料・光熱水費)

- 1人当たり市民所得...1人当たりの市民所得は雇用者報酬のほか、財産所得や企業所得などで市の居住者(家計・企業など)が得た所得の合計を、市の総人口で割ったものです。したがって、個人の給与や所得の水準を表すものではなく、企業の利潤などを含む経済全体の水準を表しています。

市民所得
= 市民雇用者報酬(給与など) + 財産所得(利子などの財産運用収入) + 企業所得(法人の経常利益など)

図.9-1 市内総生産・実額の推移

出典：平成30年度新潟県市町村民経済計算

イ) 国、県、市民所得と雇用者報酬

単位：千円

	H21	H22	H23	H24	H25	H26	H27	H28	H29	H30
市民1人当たりの市民所得	2,069	2,140	2,099	2,115	2,254	2,220	2,348	2,364	2,416	2,418
県民1人当たりの県民所得	2,503	2,575	2,569	2,597	2,707	2,675	2,768	2,817	2,876	2,916
国民1人当たりの国民所得	2,760	2,827	2,805	2,820	2,938	2,983	3,070	3,091	3,164	3,198
雇用者1人当たりの雇用者報酬	3,781	3,744	3,741	3,749	3,747	3,779	3,746	3,757	3,765	3,849

最新の市町村民経済計算(推計)によるため、過年度分についても、過去の市勢豆知識とは数値が一致しません。

出典：平成30年度新潟県市町村民経済計算・平成30年度新潟県民経済計算

(2) 上水道と簡易水道の概況

年度	上水道				簡易水道			
	給水人口	配水量(m ³)	給水量(m ³)	普及率(%)	給水人口	配水量(m ³)	給水量(m ³)	普及率(%)
平成 28 年度	49,940	7,238,981	6,240,201	96.3	10,102	1,942,226	1,107,408	98.7
平成 29 年度	49,248	7,595,508	6,225,678	96.5	9,760	1,918,181	1,087,170	98.6
平成 30 年度	48,921	7,282,999	6,318,600	97.0	9,118	1,692,353	1,042,644	98.2
令和元年度	48,393	7,050,033	6,178,518	97.3	8,844	1,715,963	1,003,972	98.5
令和 2 年度	47,750	7,281,963	6,153,950	97.5	8,625	1,770,037	1,001,813	98.5

資料：市上下水道課

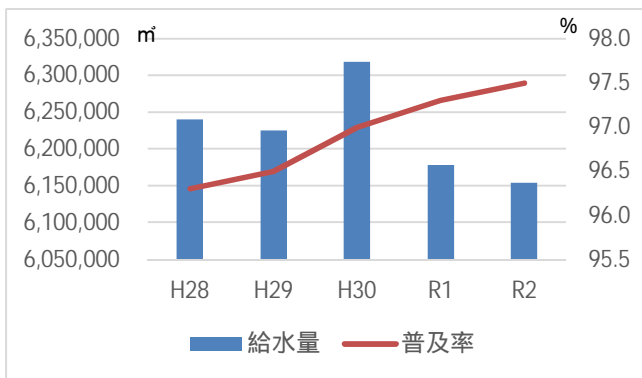


図.9-2 上水道の給水量と普及率の推移

資料：市上下水道課

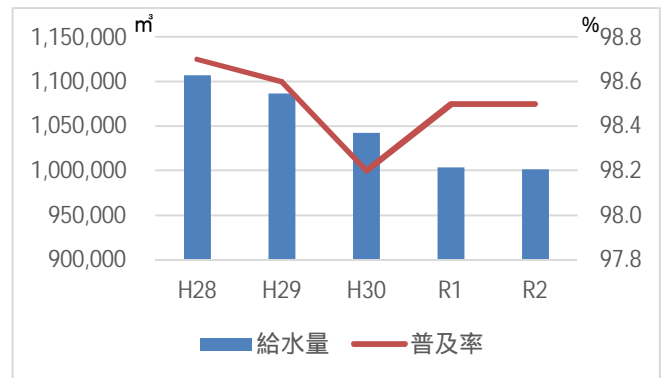


図.9-3 簡易水道の給水量と普及率の推移

資料：市上下水道課

(3) 下水道の概況

単位：人・%

	公共下水道		特定環境保全公共下水道		農業集落排水	
	水洗化人口	水洗化率	水洗化人口	水洗化率	水洗化人口	水洗化率
平成 28 年度	19,572	60.5	13,301	81.2	9,731	82.0
平成 29 年度	20,024	62.8	13,065	81.9	9,627	83.0
平成 30 年度	20,210	64.5	13,015	83.8	9,625	84.2
令和元年度	20,479	66.2	12,863	84.6	9,509	85.0
令和 2 年度	20,607	67.5	12,654	85.1	9,447	86.1

資料：市上下水道課

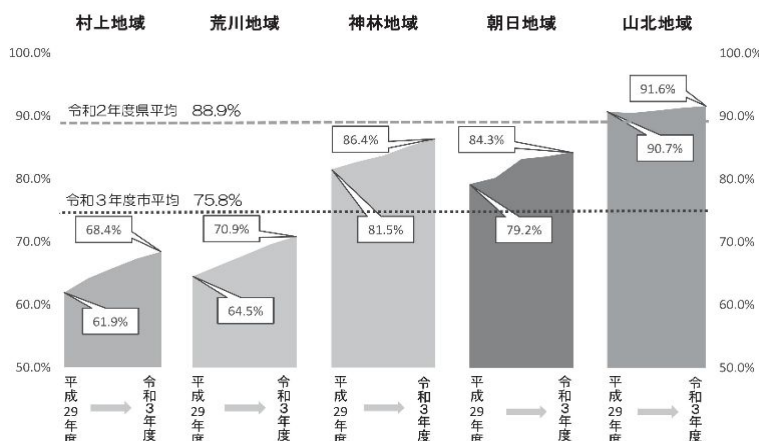


図.9-4 地域ごとの水洗化率の推移

資料：市上下水道課

(4) ゴミ（一般廃棄物）と資源ごみの状況

ア) ゴミと資源ごみの推移

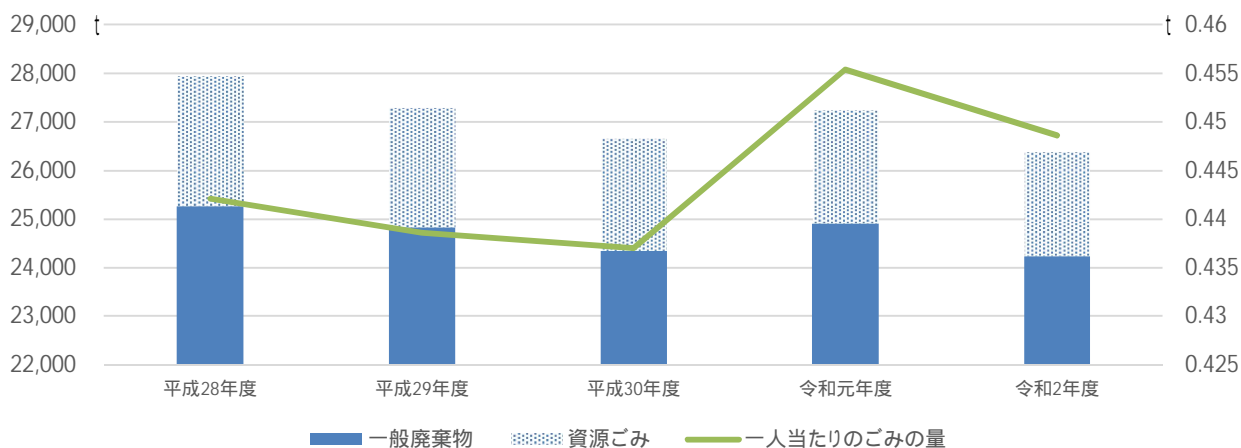


図.9-5 ゴミと資源ごみの推移
資料：市環境課

イ) 令和2年度のごみの内訳

焼却処理	埋立処理	資源化	委託搬入ごみ	直接搬入ごみ	燃やすごみ	燃やさないごみ
20,698t	848t	4,846t	14,141t	10,092t	20,460t	3,773t
ガラス	有害ごみ	缶	古紙	ペットボトル	プラスチック製容器包装	処理対象世帯員数
484t	27t	104t	1,098t	71t	374t	58,827人

委託搬入ごみ + 直接搬入 = 燃やすごみ + 燃やさないごみ

燃やすごみ = 可燃ごみ + 粗大ごみ

燃やさないごみ = 不燃ごみ + 資源ごみ

資源ごみはごみステーションから収集したもの

資料：市環境課

- 一人当たりのごみの量が令和元年度に急増したのは、回収方法に変更があり、ゴミを出しやすくなったことと、山形県沖を震源とする大規模地震による災害廃棄物があったことが考えられます。

(5) し尿汲取件数、汲取量

	件数(件)	汲取量(kl)
平成28年度	15,186	4,507
平成29年度	14,335	4,337
平成30年度	13,427	4,040
令和元年度	12,472	3,595
令和2年度	11,767	3,533

資料：市環境課



図.9-6 汲取量の推移

資料：市環境課

10. 土木・住宅

(1) 道路の状況

令和3年4月1日 現在

	路線実延長(m)	実延長上の構成比	整備状況		舗装率	
			砂利道(m)	舗装(m)		
高速道路	21,000	1.1%	-	21,000	100.0%	
一般国道	126,032	6.8%	-	126,032	100.0%	
県道	主要地方道	38,540	-	38,540	97.5%	
	一般県道	169,368		5,142		164,226
	計	207,908		5,142		202,766
市道	1,504,442	80.9%	620,374	884,068	58.8%	
合計	1,859,382	100.0%	625,516	1,233,866	66.4%	

路線実延長は村上市域分

資料：村上国道維持出張所、県地域整備部、市建設課

高速道路は、日東道荒川胎内IC～朝日まほろばICの羽越河川国道事務所管轄分

(2) 用途地域指定の状況

令和3年4月1日 現在

	第1種 低層住 居専用 地域	第2種 低層住 居専用 地域	第1種 中高層 住居専 用地域	第1種 住居 地域	第2種 住居 地域	準 住居 地域	近隣 商業 地域	商業 地域	準 工業 地域	工業 地域	計 (ha)
合計	61.1	3.5	80.8	422.3	0.0	16.7	40.5	60.4	129.1	32.8	847.2
村上地区	61.1	3.5	80.8	305.1	0.0	0.0	40.5	45.4	122.1	0.0	658.5
荒川地区	0.0	0.0	0.0	117.2	0.0	16.7	0.0	15.0	7.0	32.8	188.7

資料：市都市計画課

(3) 住居の利用状況

各年10月1日基準

	一般世帯総数	住 宅					住宅 以外	
		持ち家	公営住宅	民営借家	給与住宅	間借り		
平成	世帯数	22,006	18,535	432	2,347	473	137	82
22	世帯人員	64,766	57,962	986	4,618	791	306	103
年	1世帯人員	2.94	3.13	2.28	1.97	1.67	2.23	1.26
平成	世帯数	22,097	18,399	427	2,563	300	126	282
27	世帯人員	60,729	54,177	890	4,465	459	285	453
年	1世帯人員	2.75	2.94	2.08	1.74	1.53	2.26	1.61

出典：国勢調査

(4) 公営住宅の現況

	呼称	構造	戸数	居室数	建設年度
市 営	上の山住宅	中層耐火 3階	18	2室	平成 11
			6	1室	"
			26	2室	平成 12
	中川原住宅	簡易耐火 平屋	7	2室	昭和 46
			12	"	昭和 47
		簡易耐火 2階	6	2室	昭和 47
			18	"	昭和 48
			6	"	昭和 49
			6	"	昭和 50
	6	3室	昭和 51		
	希望ヶ丘住宅	中層耐火 4階	16	3室	昭和 56
	坂町住宅	木造平屋	2	2室	昭和 37
	前坪住宅	簡易耐火 2階	56	2室	昭和 47
堤下住宅	中層耐火 5階	30	3室	昭和 50	
		20	"	昭和 52	
市営計			239		
県 営	上の山住宅	中層耐火 3階	18	3室	平成 7
			14	2室	"
			12	3室	平成 9
			6	1室	"
	南町住宅	中層耐火 5階	30	3室	昭和 49
			30	"	昭和 50
			20	"	昭和 51
			20	"	昭和 52
	希望ヶ丘住宅	中層耐火 4階	24	3室	昭和 56
	堤下住宅	中層耐火 5階	30	3室	昭和 49
20			"	昭和 51	
県営計			224		

資料：市都市計画課

(5) 都市計画区域の範囲

地域	計画区域の範囲
村上	一部地区
荒川	全域
神林	一部地区
朝日	一部地区
山北	区域外

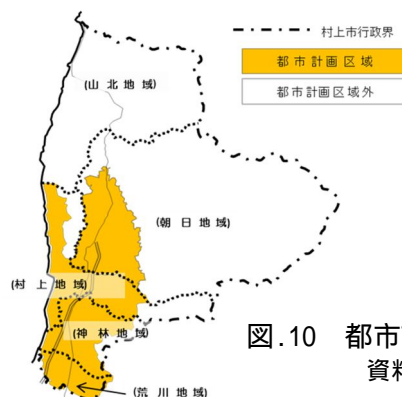


図.10 都市計画区域

資料：市都市計画課

1 1 . 福祉

(1) 生活保護の状況

	被保護者数			生活保護費
	世帯(世帯)	人員(人)	保護率(‰)	総額(円)
平成 28 年度	432	572	9.19	760,489
平成 29 年度	437	578	9.47	792,799
平成 30 年度	446	588	9.83	759,137
令和元年度	467	624	10.61	838,786
令和 2 年度	471	612	10.58	766,466

出典：村上市の福祉と保健

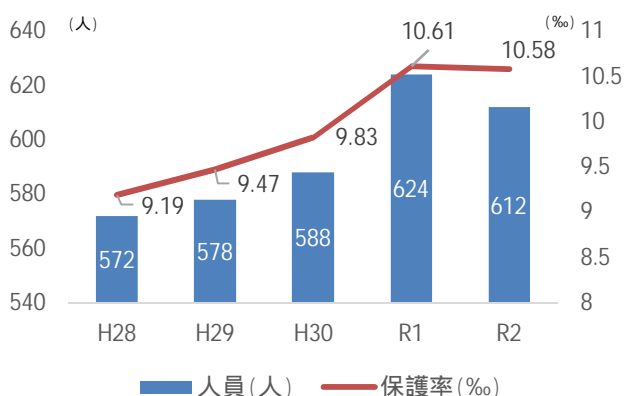


図.11-1 生活保護受給者の推移

出典：村上市の福祉と保健

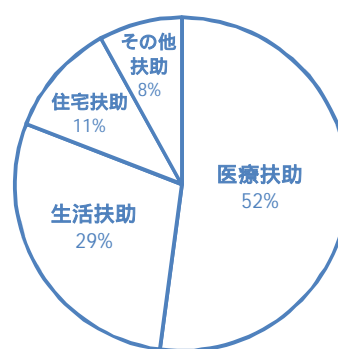


図.11-2 生活保護費の内訳

出典：村上市の福祉と保健

(2) 身体障害者手帳所持状況の推移

各年4月1日現在 単位：人

	合計	視覚	聴覚・平衡	音声・言語	肢体不自由	内部
平成 29 年	2,999	144	369	35	1,738	713
平成 30 年	2,928	137	359	33	1,677	722
平成 31 年	2,893	135	348	37	1,640	733
令和 2 年	2,803	137	331	36	1,567	732
令和 3 年	2,778	137	336	38	1,525	742

出典：村上市の福祉と保健



図.11-3 身体障害者手帳所持状況の推移

出典：村上市の福祉と保健

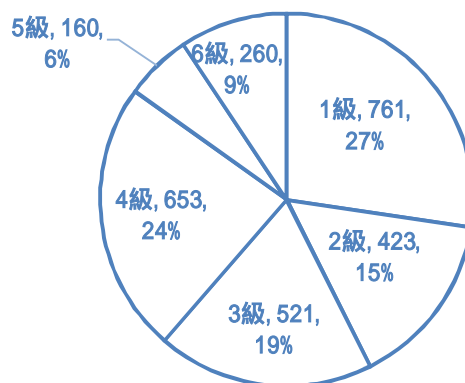


図.11-4 令和3年身体障害者手帳交付状況

出典：村上市の福祉と保健

(3) 療育手帳所持状況の推移

各年4月1日現在 単位:人

	総数		18歳未満		18歳以上	
	A	B	A	B	A	B
平成29年	189	309	23	44	166	265
平成30年	189	320	21	45	168	275
平成31年	194	358	26	64	168	294
令和2年	190	346	18	53	172	293
令和3年	186	345	17	66	169	279

出典:村上市の福祉と保健

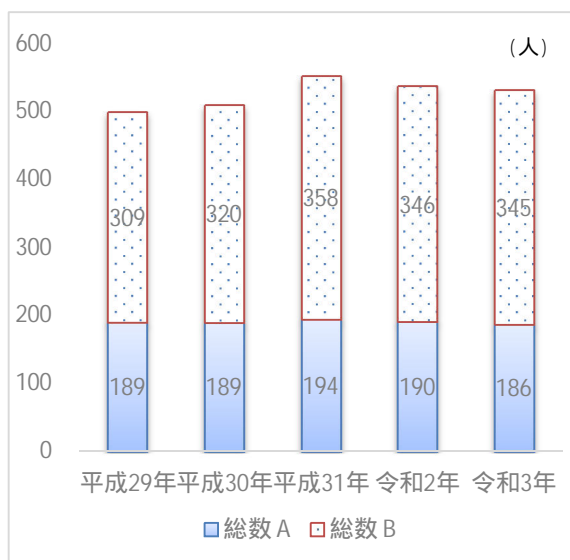


図.11-5 療育手帳所持状況の推移

出典:村上市の福祉と保健

(4) 精神障害者保健福祉手帳所持状況の推移

各年4月1日現在 単位:人

	1級	2級	3級	総数
平成29年	59	330	30	419
平成30年	52	336	27	415
平成31年	49	334	34	417
令和2年	53	356	32	441
令和3年	51	376	33	460

出典:村上市の福祉と保健

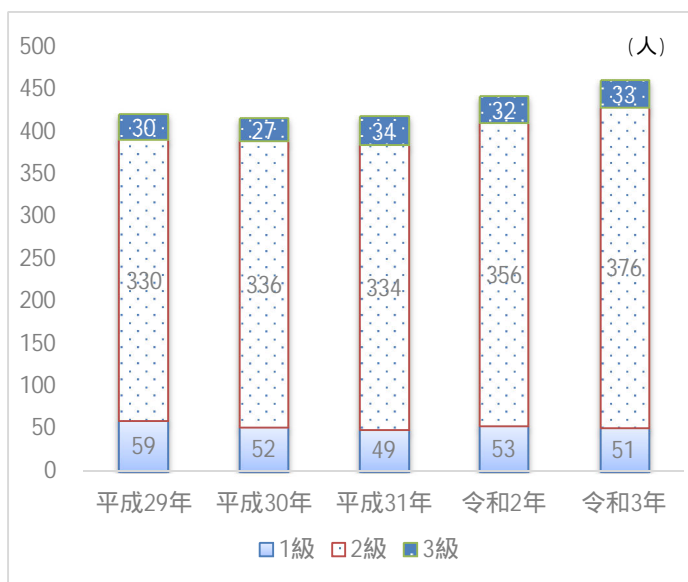


図.11-6 精神障害者保健福祉手帳所持状況の推移

出典:村上市の福祉と保健

(5) 高齢者数・高齢化率の推移

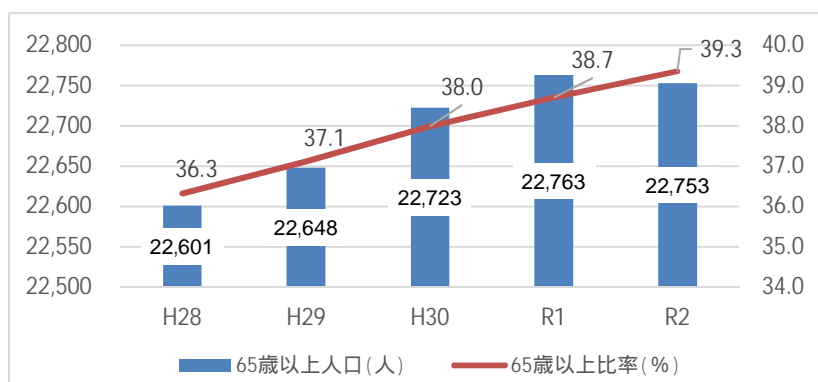


図.11-7 高齢者数・高齢化率の推移
出典:村上市の福祉と保健

(6) 高齢者のみの世帯数の推移

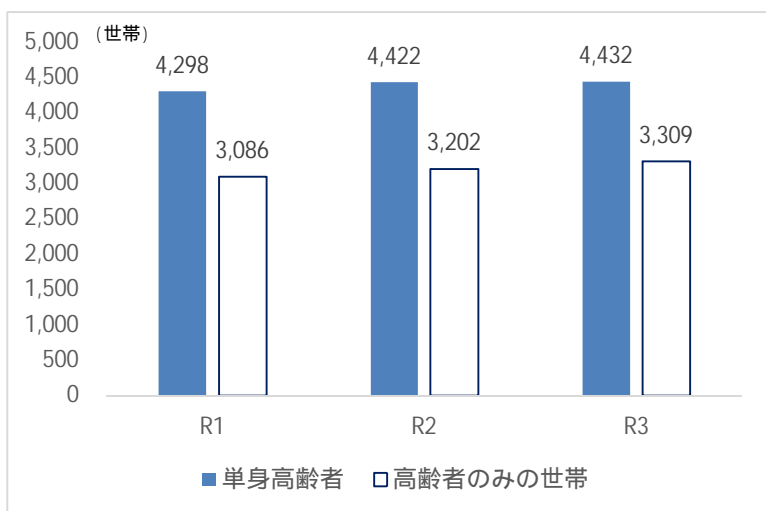
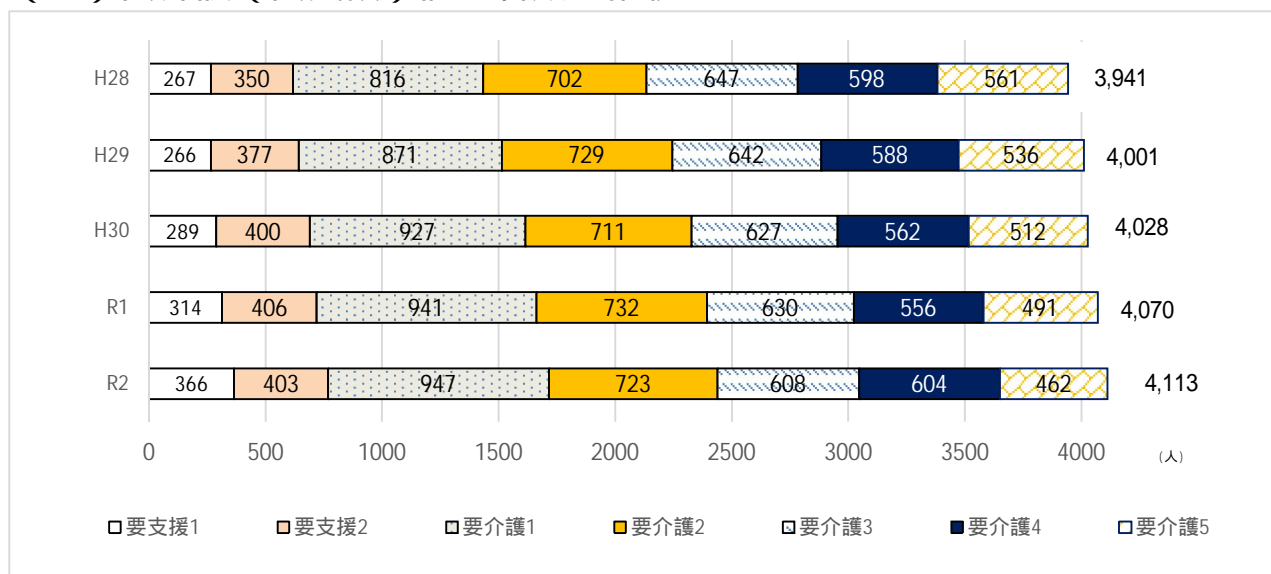


図.11-8 高齢者のみの世帯数の推移
出典：村上市の福祉と保健

(7) 要介護（要支援）認定者数の推移



判定区分	心身のおおよその状態
要支援 1	介護が必要とならないよう支援が必要で、心身の状態が安定し予防給付の利用に係る適切な理解ができる
要支援 2	
要介護 1	立ち上がりや歩行が不安定で入浴等に部分的に介助が必要(認知症などにより予防給付の利用に係る適切な理解ができない)
要介護 2	立ち上がりや歩行などが自力では困難で入浴や排泄などで見守りや一部介助が必要
要介護 3	立ち上がりや歩行などが自力ではできず、入浴、排泄、衣類の着脱などで全面的な介助が必要
要介護 4	食事、入浴、排泄、衣類の着脱など日常生活全般において全面的な介助が必要
要介護 5	ほぼ生活全般において全面的な介助が必要で、介護なしには日常生活を営むことがほぼ不可能

図.11-9 要介護（要支援）認定者の推移

出典：村上市の福祉と保健

12. 保健

(1) 医療施設等の状況

令和2年3月31日現在 単位:施設

病院	病院数	7
	病床数	1,070
一般診療所	診療所数	42
	病床数	0
歯科診療所		31
薬局		27
医薬品販売業		25
保健所		1

資料:村上地域振興局 健康福祉部

(2) 医療関係従事者数

令和2年3月31日現在 単位:人

医師	86
歯科医師	45
薬剤師	95
保健師	39
助産師	8
看護師	530
准看護師	232
歯科衛生士	69

資料:村上地域振興局 健康福祉部

(3) 死因別死亡者数

ア) 死因別死亡者数の推移

単位:人

	H27	H28	H29	H30	R1
悪性新生物	241	256	237	240	230
心疾患(1)	151	144	174	168	135
脳血管疾患	97	77	84	97	98
脳梗塞(2)	(53)	(40)	(45)	(44)	(47)
肺炎	73	99	90	63	73
老衰	151	150	187	175	166
その他	249	275	312	292	291
全体数	962	1,001	1,084	1,035	993

1 心疾患は高血圧症を除く 2 脳梗塞は脳血管疾患の内数

出典:福祉保健年報

イ) 男女別死因順位



男女別死因順位は上位5位までとし、H29～R1の3年間の総計で作成した。

図.12-1 男女別死因順位

出典:村上市の福祉と保健

(4) 自殺の現状

ア) 年代別・男女別自殺者の推移

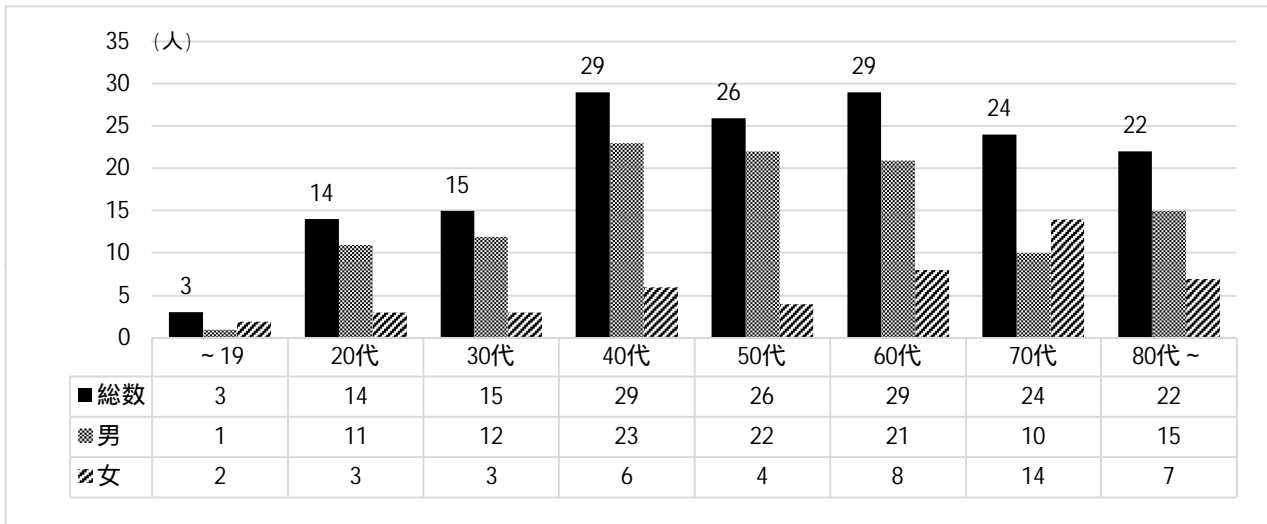


図.12-2 年代別・男女別自殺者 (H23 ~ R1)

出典：厚生労働省「地域における自殺の基礎資料」

イ) 自殺者数・自殺死亡率の推移

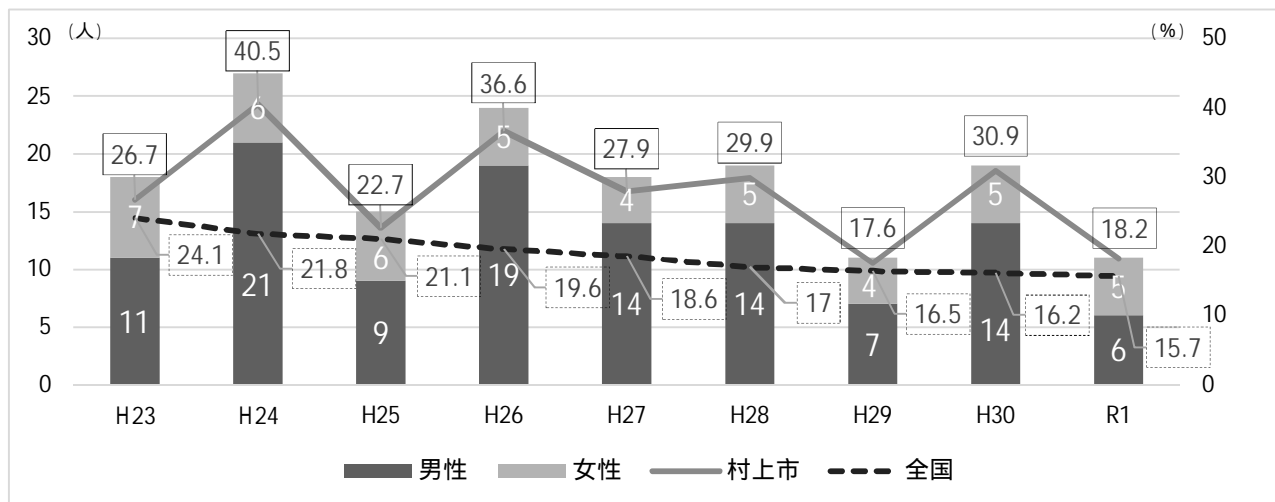


図.12-3 自殺者数・自殺死亡率の年次推移

出典：厚生労働省「地域における自殺の基礎資料」

ウ) 自殺原因・動機別割合

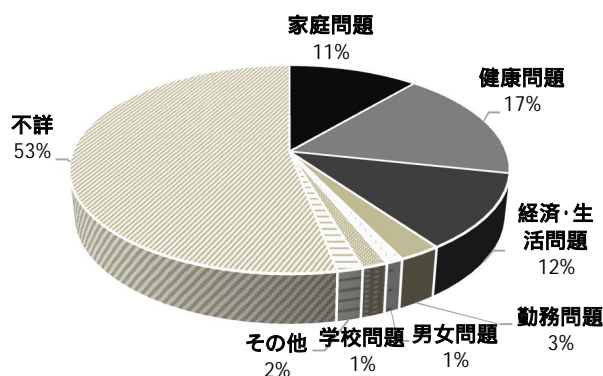


図.12-4 自殺原因・動機別割合

出典：厚生労働省「地域における自殺の基礎資料」

13. 公園・緑地

(1) 都市公園

令和3年4月1日現在

区分	公園名	面積(m ²)	位置
総合	バルパーク神林総合運動公園	94,309	九日市 501 番地
運動	村上運動公園	80,739	日下 98 番地 14
	グリーンパークあらかわ総合運動公園	198,000	梨木 234 番地 2
街区	上片町児童公園	2,053	上片町 5 番 16 号
	前坪公園	3,100	坂町 1797 番地 14
	城山児童公園	4,042	二之町 7 番 3 号
	田端町児童公園	498	田端町 3310 番地 22
	いこいの森児童公園	3,606	瀬波温泉三丁目 312 番地 11
都市緑地	三面川東河川公園	19,904	村上 5448 番地 2
	南大平ダム湖公園	23,252	南大平 1102 番地 18
	お幕場森林公園	830,163	北新保 681 番地 10
地区	諸上寺公園	20,445	岩船 626 番地
近隣	記念公園	8,206	庄内町 319 番地 1
	岩船運動広場	18,418	八日市 898 番地 2
特殊	お幕場・大池公園	34,360	北新保 685 番地
	村上市鮭公園	77,848	塩町 4990 番地

資料:市都市計画課、村上市都市公園条例

(2) 農村公園

令和3年4月1日現在

公園名	面積(m ²)	位置
浜新田農村公園	1,636	浜新田 107 番地 2
四日市農村公園	2,383	四日市 260 番地
鋳物師農村公園	2,168	鋳物師 1426 番地
大関農村公園	1,729	大関 473 番地
下渡農村公園	2,087	下渡 398 番地 13
門前せせらぎ公園	6,391	門前 2516 番地
西興屋農村公園	1,176	西興屋 977 番地
切田農村公園	3,200	切田 640 番地 1
荒島地区農村公園	5,812	荒島 1484 番地
佐々木農村公園	2,810	佐々木 255 番地 3
海老江農村公園	2,400	海老江 2334 番地
中倉農村公園	2,144	中倉 349 番地
大津農村公園	3,318	大津 3600 番地
大津カッパ農村公園	1,376	大津 3697 番地 2
名割農村公園	1,986	名割 1689 番地
山屋農村公園	1,806	山屋 684 番地 1
宿田農村公園	3,159	宿田 1018 番地
松沢農村公園	2,492	松沢 790 番地 3
七湊農村公園	2,001	七湊 1737 番地 7
牛屋農村公園	2,500	牛屋 2915 番地
牧目農村公園	2,000	牧目 2372 番地
下助淵農村公園	1,990	下助淵 3009 番地
塩谷農村公園	4,075	塩谷 2000 番地
高御堂農村公園	772	高御堂 195 番地
大塚農村公園	1,967	大塚 367 番地
志田平農村公園	1,107	志田平 228 番地
潟端農村公園	1,005	潟端 505 番地

公園名	面積(m ²)	位置
上助淵農村公園	2,328	上助淵 1682 番地 1
九日市農村公園	2,030	九日市 301 番地
平林農村公園	1,907	平林 2931 番地
小出農村公園	3,756	小出 874 番地 1
葛籠山農村公園	1,998	葛籠山 1680 番地
桃川農村公園	3,164	桃川 3603 番地
有明郷清水公園	3,411	有明 2704 番地
小岩内農村公園	2,053	小岩内 1925 番地
松喜和農村公園	3,400	北新保 683 番地 1
川部農村公園	2,023	川部 1438 番地
小口川農村公園	2,000	小口川 250 番地 4
大須戸ため池農村公園	838	大須戸 1452 番地
中浜農村公園	958	中浜 846 番地

資料:市農林水産課、村上市農村公園条例

(3) 森林公園

令和3年4月1日現在

公園名	面積(m ²)	位置
耕雲寺森林公園	403,234	門前 1149 番地
浦田の森森林公園	240,876	岩船字浦田山 231 番地
岩船夕日の森森林公園	6,746	岩船三日市 1167 番地 4
道玄池いこいの森森林公園	146,088	岩船字浦田山 357 番地
岩船すこやかふれあいの森森林公園	27,461	岩船字上の山 2120 番地 16
荒川福祉の森	5,493	梨木字元山国有林 1302 林班内
虚空蔵グリーンパーク	125,900	猿沢 3532 番地
鳴海森林公園	6,677	三面字三面山国有林 1174 林班内
二子島森林公園	370,000	岩崩 1296 番地の 1

資料:市農林水産課、村上市森林公園設置条例

(4) その他の公園

令和3年4月1日現在

公園名	面積(m ²)	位置
山北総合運動公園	69,059	府屋 177 番地 1
岩船港緩衝緑地	15,851	岩船港町 3144 番地 8
岩船港緑地	11,157	岩船地内
あかね色の浜辺親水公園	7,220	岩船三日市地内
三面川中州公園	103,180	村上字川原地先
門前川公園	55,000	山辺里字上川原地先
ハマスライ	21,265	瀬波温泉一丁目地内
海府ふれあい広場	6,458	野瀧 2662 番地 1
緑町児童遊園地	4,700	緑町三丁目 3804 番地
瀬波いこいの森自然観察教育林	1,228,300	瀬波字浜山地先
お幕場いこいの森自然観察教育林	1,744,400	北新保地内
平林史跡の森自然観察教育林	533,500	平林地内
神林水辺の楽校	44,705	葛籠山 1068 番地 1
神林とら堤公園	692	有明 105 番地
高根交流広場	8,000	高根 3132 番地 1
山北交流広場	1,291	小俣 127 番地 1
中野水辺公園	4,759	中野 516 番地
北中芭蕉公園	3,985	北中 156 番地

資料:下越森林管理署・市環境課・市農林水産課・市観光課・市建設課・市都市計画課・村上市公園条例

14. 財政

(1) 令和2年度一般会計歳入歳出決算額

単位:千円

歳入			歳出		
科目	決算額	構成比	科目	決算額	構成比
		%			%
1 市税	6,492,567	15.2	議会費	169,013	0.4
2 地方譲与税	410,406	1.0	総務費	9,036,026	22.1
3 利子割交付金	4,549	0.0	民生費	9,392,086	23.0
4 配当割交付金	20,427	0.0	衛生費	3,321,686	8.1
5 株式等譲渡所得割交付金	22,668	0.1	労働費	70,900	0.2
6 法人事業税交付金	44,027	0.1	農林水産業費	2,584,488	6.3
7 地方消費税交付金	1,349,115	3.1	商工費	1,644,094	4.0
8 ゴルフ場利用税交付金	2,172	0.0	土木費	5,302,034	13.0
9 環境性能割交付金	21,627	0.1	消防費	1,653,487	4.0
10 地方特例交付金	48,699	0.1	教育費	3,118,508	7.6
11 地方交付税	14,214,845	33.2	災害復旧費	74,464	0.2
12 交通安全対策特別交付金	7,591	0.0	公債費	3,383,924	8.3
13 分担金及び負担金	421,326	1.0	諸支出金	1,165,439	2.8
14 使用料及び手数料	324,200	0.8	予備費	0	0.0
15 国庫支出金	10,445,888	24.4			
16 県支出金	1,898,387	4.4			
17 財産収入	70,538	0.2			
18 寄附金	385,498	0.9			
19 繰入金	1,208,481	2.8			
20 繰越金	1,476,858	3.4			
21 諸収入	1,077,820	2.5			
22 市債	2,864,900	6.7			
合計	42,812,589	100.0	合計	40,916,149	100.0

歳入歳出差引残額 1,896,440 千円

資料:市企画財政課

令和2年度は「特別定額給付金」の支給があったため、国庫支出金が例年より大きくなっています。

(2) 特別会計歳入歳出予算・決算額

単位:千円

会計名	令和2年度決算額		令和3年度当初予算額	
	歳入	歳出	歳入	歳出
土地取得	526	526	4,990	4,990
情報通信事業	415,626	405,783	315,000	315,000
蒲萄スキー場	14,101	13,496	46,200	46,200
国民健康保険	6,214,327	5,983,436	5,803,000	5,803,000
後期高齢者医療	771,322	771,002	777,800	777,800
介護保険	7,977,044	7,813,233	7,983,000	7,983,000
合計	15,392,946	14,987,476	14,929,990	14,929,990

資料:市企画財政課

(3) 令和3年度一般会計歳入歳出当初予算額

単位:千円

歳入			歳出		
科目	予算額	構成比	科目	予算額	構成比
		%			%
1 市税	5,860,344	18.5	議会費	177,743	0.6
2 地方譲与税	383,000	1.2	総務費	2,914,252	9.2
3 利子割交付金	3,000	0.0	民生費	9,492,557	29.9
4 配当割交付金	18,000	0.1	衛生費	2,451,104	7.7
5 株式等譲渡所得割交付金	12,000	0.0	労働費	68,657	0.2
6 法人事業税交付金	52,000	0.2	農林水産業費	2,634,076	8.3
7 地方消費税交付金	1,350,000	4.2	商工費	1,291,577	4.1
8 ゴルフ場利用税交付金	2,000	0.0	土木費	4,115,652	13.0
9 環境性能割交付金	17,000	0.1	消防費	1,621,173	5.1
10 地方特例交付金	209,500	0.7	教育費	3,347,645	10.6
11 地方交付税	12,550,000	39.6	災害復旧費	3	0.0
12 交通安全対策特別交付金	7,000	0.0	公債費	3,394,094	10.7
13 分担金及び負担金	425,301	1.3	諸支出金	136,467	0.4
14 使用料及び手数料	337,296	1.1	予備費	55,000	0.2
15 国庫支出金	2,794,490	8.8			
16 県支出金	1,972,920	6.2			
17 財産収入	38,682	0.1			
18 寄附金	255,004	0.8			
19 繰入金	1,242,503	3.9			
20 繰越金	600,000	1.9			
21 諸収入	980,360	3.1			
22 市債	2,589,600	8.2			
合計	31,700,000	100.0	合計	31,700,000	100.0

資料:市企画財政課

(4) 企業会計(上水道事業)歳入歳出予算・決算額

単位:千円

年度区分	収益の収入	収益の支出	資本の収入	資本の支出
令和2年度決算額	1,153,737	1,048,008	142,269	672,542
令和3年度予算額	1,109,142	1,076,996	322,887	899,937

資料:市企画財政課

(5) 企業会計(簡易水道事業)歳入歳出予算・決算額

単位:千円

年度区分	収益の収入	収益の支出	資本の収入	資本の支出
令和2年度決算額	332,079	327,973	148,037	259,639
令和3年度予算額	332,683	332,683	194,325	309,181

資料:市企画財政課

(6) 企業会計(下水道事業)歳入歳出予算・決算額

単位:千円

年度区分	収益の収入	収益の支出	資本の収入	資本の支出
令和2年度決算額	4,165,471	4,130,241	2,950,854	4,293,747
令和3年度予算額	4,263,500	4,263,500	2,984,526	4,401,040

資料:市企画財政課

15. 新型コロナウイルス

(1) 感染者発生状況

(令和2年9月15日～令和3年12月末現在の状況)

	10歳未満	10代	20代	30代	40代	50代	60代	70代	80代	90代	非公表	合計
男性	10	11	15	12	11	14	10	7	1	0	0	91
女性	16	8	14	9	17	12	14	6	5	1	2	104

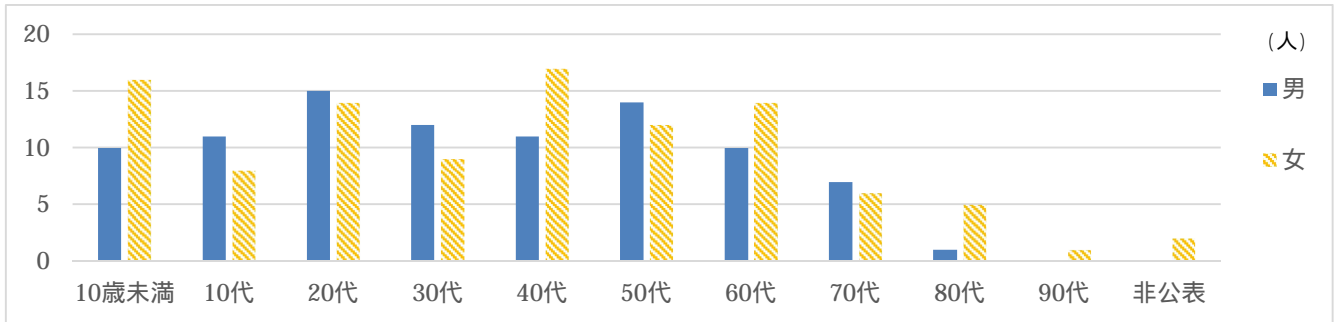
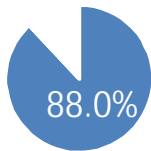


図.14 新型コロナウイルス感染者発生状況

出典：新潟県報道資料

(2) 新型コロナワクチン接種の年代別予約状況(令和3年4月22日～令和3年12月末現在)

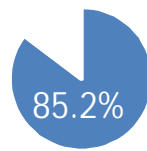
10代(12歳以上)



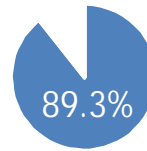
20代



30代



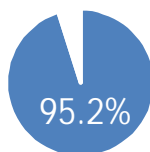
40代



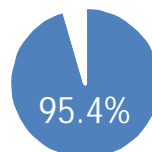
50代



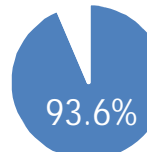
60代



70代



80歳以上



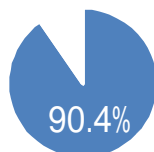
資料：新型コロナワクチンチーム

(3) 新型コロナワクチン接種の地区別予約状況(令和3年4月22日～令和3年12月末現在)

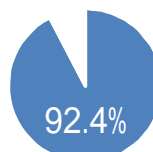
村上地区



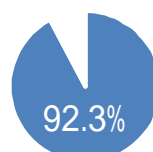
荒川地区



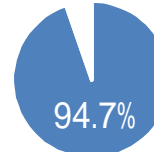
神林地区



朝日地区



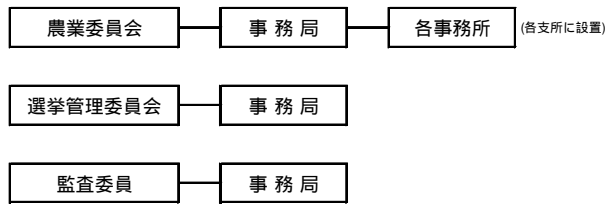
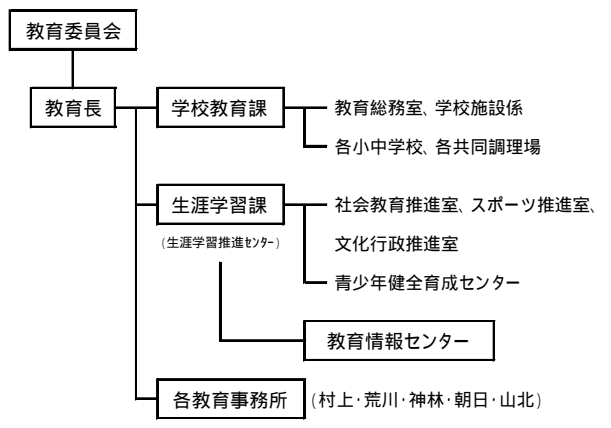
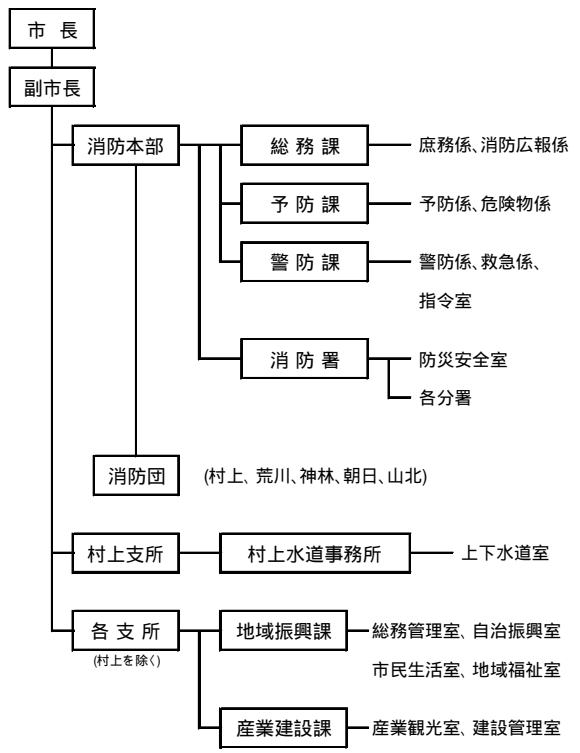
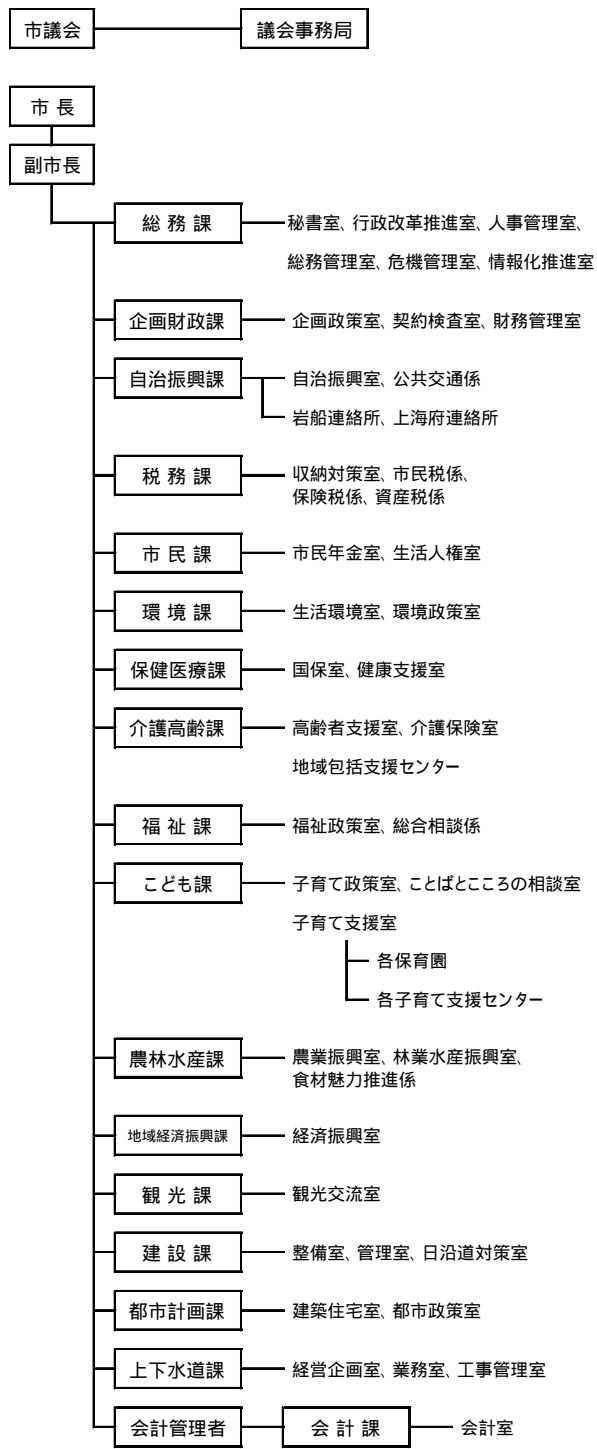
山北地区



資料：新型コロナワクチンチーム

接種者数：VRS(ワクチン接種記録システム)による接種記録登録者
 予約者：接種済者に市予約システムに予約されている接種予定者を加えた総数
 年代別区分は年度年齢で集計(令和3年度末現在年齢による。)

16 . 行政機構 (令和3年4月1日現在)



資料: 市総務課

市民憲章（平成 25 年 12 月 18 日制定）

（前文）

若葉薫る木々

清らかなせせらぎ

稲穂わたる風

夕日きらめく波

私たちのふるさとは 自然に恵まれた美しいまちです

人々は 豊かな心と文化を育みながら 歴史を重ねてきました

私たちは 村上市民であることに誇りを持ち 誰もが輝ける明日（あした）に向けて
ここに市民憲章を定めます

（唱和文）

はぐくもう 愛と思いやりのこころを

つくろう 創意に満ちた明るい未来を

ひろげよう 伝統と文化 学びのすばらしさを

私たちは 元気あふれるまちを目指します

令和3年版「市勢豆知識」

令和4年2月 発行

編集 村上市企画財政課

URL : <https://www.city.murakami.lg.jp/>

E-Mail : j-tokei@city.murakami.lg.jp