

# かみはやし春桜新緑

パターン1



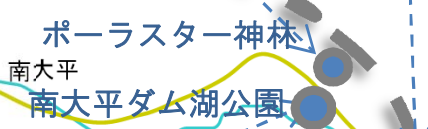
1天体観測施設  
ポーラスター神林



2大平山のブナ



3田んぼと里山



ポーラスター神林  
南大平  
南大平ダム湖公園



5鯉っちゃんフェスティバル



6早春の「南大平ダム湖公園」



9桃川峠さわやか街道



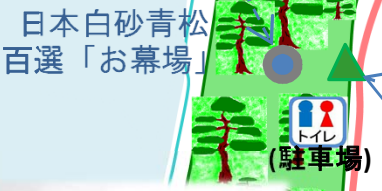
4高速道路からの「以東岳」と「鷲ヶ巣山」



7お幕場(広大な赤松林)



10お幕場茶会



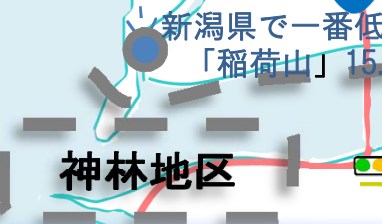
13「稲荷山」



14お幕場森林



17北新保  
ゲートボール場の桜



20荒川河口からの村上市神林地区  
(写真提供: 胎内パラグライダークラブ 本間氏)



21荒川桜堤



23水辺の楽校キャンプ場



24神林水辺の楽校



19薬師さまの姥杉



18平林不動滝



15田植え直後の水田  
(神林地区全域)



16田んぼの道に咲く草花



11道の駅神林(穂波の里)  
「物産館」

主な施設等	
支	神林支所
駅	道の駅
パ	パルパーク神林
農	農村環境改善センター
〒	郵便局
小	小学校
中	中学校
保	保育園
商	商工会
JA	JA
☪	コンビニ
ガ	ガソリンスタンド

大平山 561m

木原山 238

光禿山 966m

村坂山 438m

観音山 391m

# 桜・緑を守る活動紹介

## 「荒川桜堤」と「水辺の楽校」の桜の管理

### 「神林さくらの会」活動紹介

「神林さくらの会」は、平成元年10月1日に発足しました。一本一万円の会費を支払っていただくオーナー制により、「荒川桜堤」と「神林水辺の楽校」に桜を植栽してきました。

平成21年に牛屋地先70mに苗木を植栽し、延長約3.5km900本以上の「荒川桜筋」が完成しました。

「緑あふれる潤いのある水辺の整備」を目的として、3月に桜周辺の環境保全、4月にポンボリの設置、6月に草刈り、11月には花をきれいに咲かすために枝の整理等桜の管理作業を行っています。

現在は、名所として県内外から、大勢の方が訪れています。

荒川桜堤: 神林岩船港ICから車で10分

水辺の楽校: 神林岩船港ICから車で13分



## 「桃川峠さわやか街道クリーン作戦」紹介

桃川区の取り組み

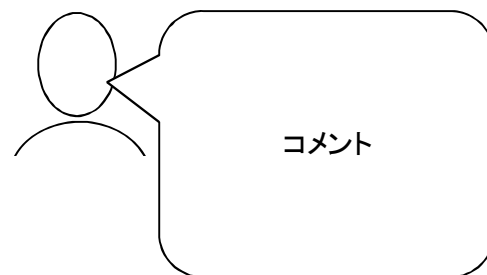
”ごみ”だらけだった道路を「さわやか街道」に

国道290号線桃川峠は、村上市桃川から関川村へ抜ける道路です。道路のすぐ両側まで木々がそびえ、春には新緑が香るさわやかさを求めて、サイクリングやハイキングを楽しむ人が大勢行き来します。

以前は空き缶やペットボトルだけでなく、大型家電、タイヤや廃材など、ごみが散乱し、とても「さわやかさ」を楽しめるような道路ではありませんでした。このままだと「自分たちの大事な桃川峠が大変なことになる」と、桃川の皆さんが平成21年から大規模な清掃活動に取り組み始めました。

毎年、4月下旬100人以上で、関川村境界までの3km間を一個一個ごみを拾って、「さわやか街道」を守っています。

桃川峠さわやか街道(桃川峠): 神林岩船港ICから車で15分



# 掲載写真紹介

## 1天体観測施設 ポーラスター神林

ツインドームの天体観測施設です。大型望遠鏡が2台配置されており、周辺に民家などの灯りがなく、すばらしい星空を眺めることができます。定期公開日…4月から11月の第2・第4金曜日午後7時から午後9時まで(夏至前後の5月8日から8月14日の間は、午後7:30～午後9:30) お問合せ先: 村上市神林支所産業建設課0254-66-6114 神林岩船港ICから車で20分

## 6早春の「南大平ダム湖公園」

南大平集落にある大自然が満喫できる静かな湖畔のキャンプ場です。炊事場、トイレ等を完備してアウトドアには最適です。天体観測施設「ポーラスター神林」も場内にあります。また、大平山登山の入口でもあります。お問合せ先: 村上市神林支所産業建設課0254-66-6114 神林岩船港ICから車で20分

## 9桃川峠さわやか街道

新緑の香りが漂う道路です。左の紹介をご覧ください。

## 12春の「大池」

美しい赤松林に囲まれた広さ約3haの砂丘湖で、ハクチョウの飛来地としても知られています。その数は、今では1,000羽を超えるほどになり、中にはさくらの時期になっても、戻らない白鳥も数羽見受けられます。お問合せ先: 村上市神林支所産業建設課0254-66-6114 神林岩船港ICから車で3分

## 15田植え直後の水田(神林地区全域)

田植えが終わった水田には、一面水が張られます。どの道からも湖のような水田が見られます。

## 18平林不動滝

平成26年10月新潟県の名水として選定されました。平林集落から千眼寺前、金毘羅神社前を経由し、御不動様登山道入り口から2.2kmの行程です。徒歩40分、全行程で徒歩1時間10分 神林岩船港ICから車で10分

## 22平林城跡

中世、小泉庄(岩船郡全域)南部にあった色部氏の築城で、館跡は堀と土塁が良好に残っています。昭和53年9月国の史跡として指定されました。お問合せ先: 村上市教育委員会生涯学習課0254-53-7511 神林岩船港ICから車で10分

## 2大平山のブナ林

新緑の頃や、秋の紅葉の頃はすばらしい景色です。神林地区の最高峰(標高561m)。山頂付近はブナの原生林が広がります。登山口は南大平山平ダム湖公園になります。

## 3田んぼと里山

神林地区の東側は、小山が連なっています。田植え時期になると、水が張った水田と里山の新緑ののどかな風景が広がります。

## 7お幕場(広大な赤松林)

広大な赤松林は、市の「お幕場森林公園」に指定されています。広さ86ha、この公園の中に日本の白砂青松百選「お幕場」があります。「お幕場」は昔、村上藩当時お殿様や奥方、奥女中の遊園、行楽の場所として造られました。赤松の風致と敷きつめられたコケの緑は、自然の中の憩いの場として今も親しまれています。神林岩船港 ICから車で5分

## 10お幕場茶会

「お幕場」は、村上藩当時お殿様や奥方、奥女中の人々の遊園、行楽の場として使われていたと言われています。その当時に偲んで、毎年5月に盛大な茶会が催されています。

## 13海辺からの「稲荷山」

平成24年1月に国土地理院の地図上に「稲荷山15.3」と表記されました。新潟県で一番低い山です。

## 16田んぼの道に咲く草花

田んぼ道には様々な草花が咲いています。車を降りて、のんびりと歩いてみてはいかがでしょうか。

## 19薬師さまの姥杉

根まわり11.6m 樹高32m 推定樹齢850年といわれています。場所: 薬師岳登山道 神林岩船港ICから車で15分

## 23水辺の楽校キャンプ場、24神林水辺の楽校

自然とのふれあいや生き物たちの観察など、さまざまな体験学習のできる場です。春には校内の400本以上の桜並木が満開となり、桜の名所として親しまれています。キャンプ場では、春から秋を通して野外炉でバーベキューを楽しむキャンプ客で賑わいます。お問合せ先: 村上市神林支所産業建設課0254-66-6118 神林岩船港ICから車で13分

## 4高速道路からの「以東岳」と「鷲ヶ巣山」

神林地区は、越後平野の最北端です。高速道路から朝日連峰を最高峰に、きれいな山並みが眺められます。

## 5鯉っちゃんフェスティバル

南大平集落では、6月上旬にダム湖の鯉のぼりを片付けた後、公園の会場に鯉のぼりを移し「第2回鯉っちゃんフェスティバル」を開催しました。地元の昔話を聞いたり、〇×クイズをしたりして楽しんでいます。

## 8道の駅神林(穂波の里)

道の駅からは、田園風景の広がりを山のふもとまで眺めることができ、田舎ならではの解放感にひたれます。施設内には、「情報ステーション」や地域の物産を販売している「穂波の里物産館」などがあります。お問合せ先: 穂波の里0254-66-6326

## 11道の駅神林(穂波の里)「物産館」

地元の新鮮な野菜や物産・特産品が、毎日数多く並びます。手作りされた神林のおいしさが大集合し、リピーターで賑わいます。お問合せ先: 物産館0254-66-8172 神林岩船港ICから車で3分

## 14お幕場森林公園 案内看板

「お幕場森林公園」へはこの看板が目印です。看板から約200mで駐車場が見えます。

## 17北新保ゲートボール場の桜

国道345号線からゲートボール場が見えます。桜の下で大勢の方が、競技を行っています。

## 20荒川河口からの村上市神林地区

パラグライダーからの眺望(写真提供: 胎内パラグライダークラブ 本間氏)

## 21荒川桜堤

荒川右岸堤防(JR鉄橋下流)3kmに渡り、桜が植栽され、大勢の方が訪れます。

## マップに関するお問い合わせ先

〒959-3492 村上市岩船駅前56番地  
村上市神林支所 地域振興課  
TEL 0254-66-6122  
FAX 0254-66-6110  
E-mail k.shinko-chiiki@city.murakami.lg.jp