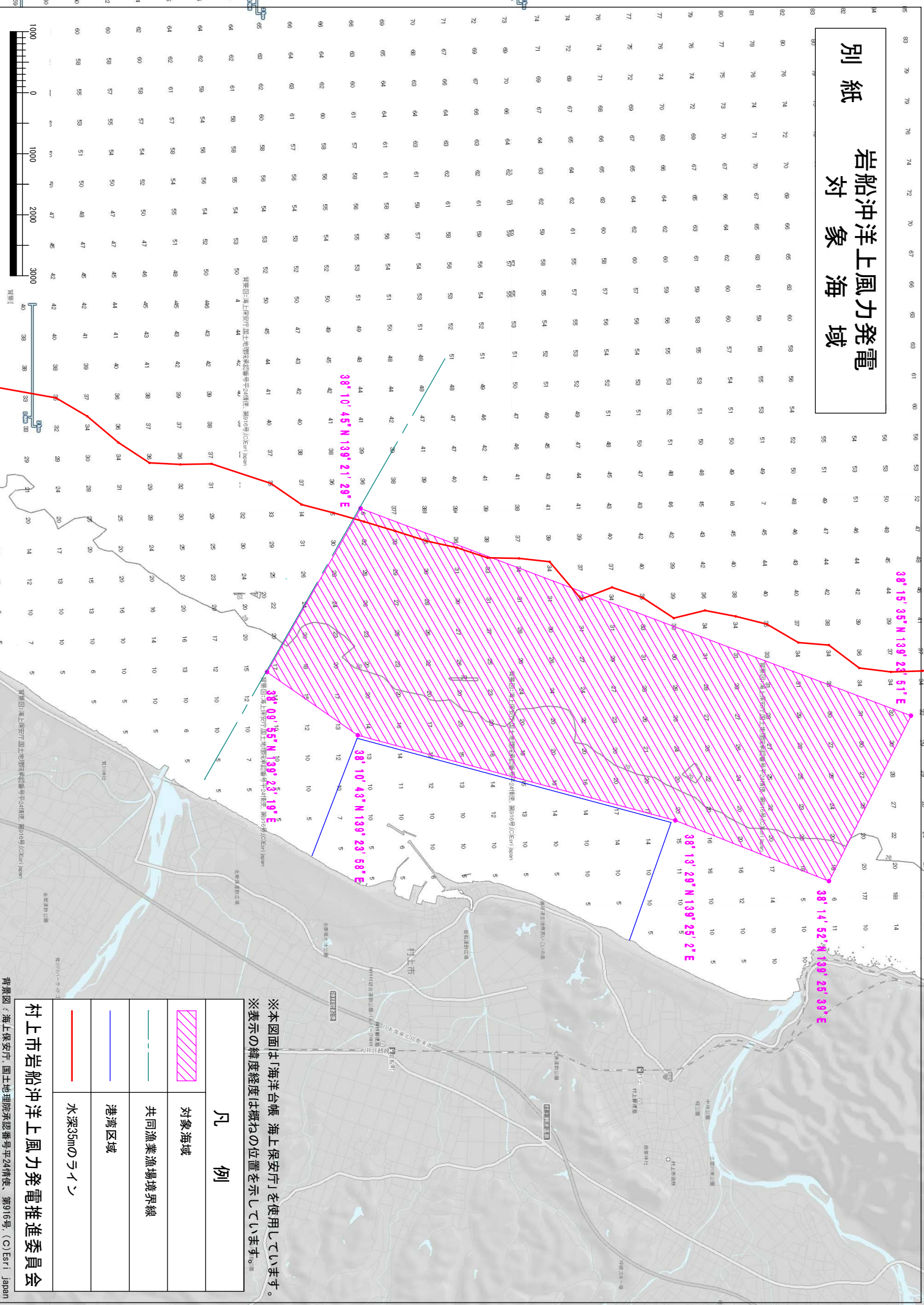






別紙 岩船沖洋上風力発電 対象海域



※本図面は「海洋台帳 海上保安庁」を使用しています。
 ※表示の精度/程度は概ねの位置を示しています。

凡 例	
	対象海域
	共同漁業漁場境界線
	港湾区域
	水深3mのライン