

村上市津波ハザードマップ

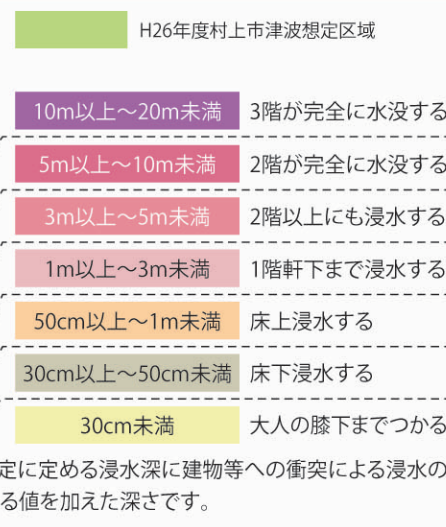
令和3年3月作成 村上市

津波警戒区域とは(水色の線)

津波が発生した場合に、住民等の生命・身体に危害が生ずるおそれがある地域で、津波災害を防止するために警戒避難体制を特に整備すべき区域。なお、村上市では、津波浸水想定(平成29年11月新潟県公表)の浸水域が津波災害警戒区域となります。

※このマップは、津波災害警戒区域の最も外側のラインを表示しております。

基準水位の目安



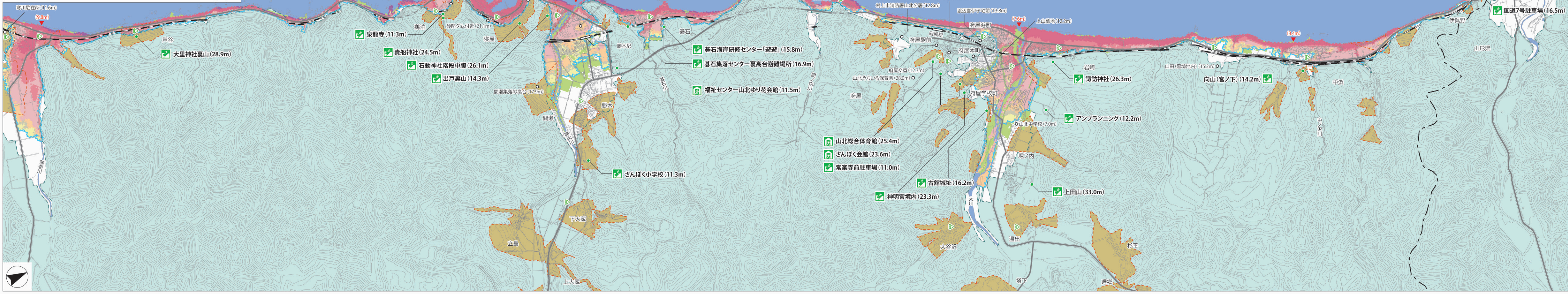
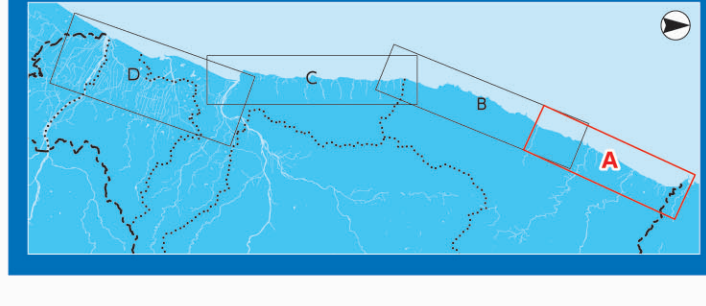
凡例

- 津波指定避難所(海拔m)
- 津波指定緊急避難場所(海拔m)
- 沿岸代表地点の津波最高水位(m)
- 海拔10m以上: 浸水想定区域外の安全度の高い区域
- 土砂災害警戒区域
- 市役所・消防・警察・病院・保育園等(海拔m)
- 高速道路
- 主要幹線道路
- 防災行政無線

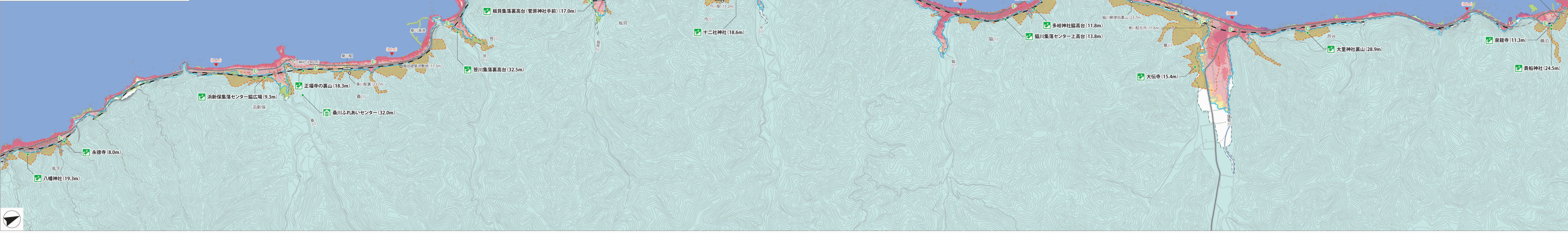
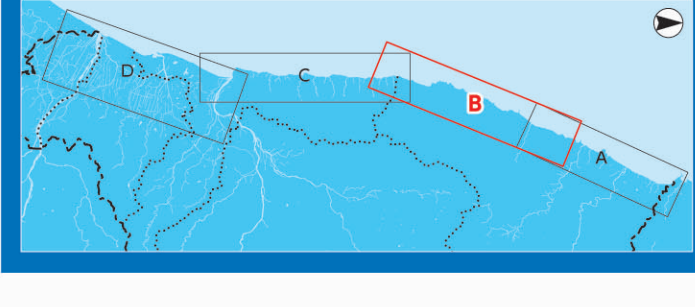
津波到達時間は詳細図にて確認ください

0 200 400 600 1200 m
縮尺: 1:20,000

A 村上市津波ハザードマップ 山北地域



B 村上市津波ハザードマップ 山北地域



C 村上市津波ハザードマップ 村上地域(上海府)

