

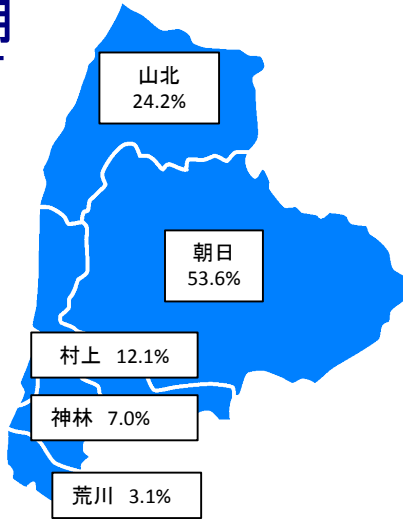
# 村上市勢要覧【資料編】

2023年3月

## 面積・土地利用

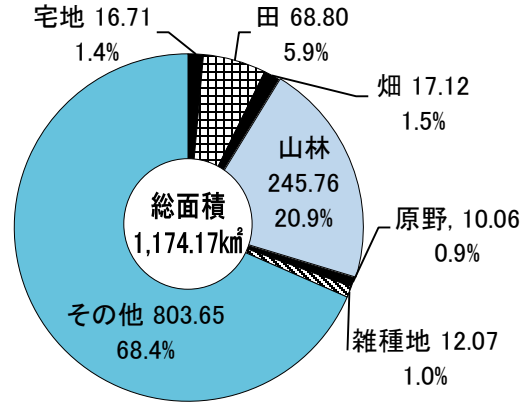
面積：  
1,174.17km<sup>2</sup>

県内 1位  
全国 17位  
可住地面積割合 20.6%



### 土地利用状況

単位：km<sup>2</sup>



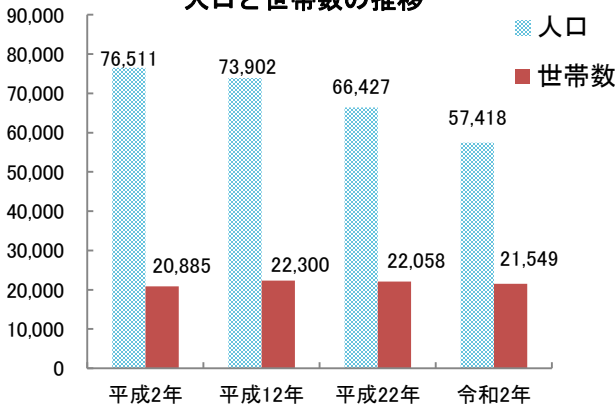
資料：令和3年度概要調査

## 位置

極東 東経139° 54' (朝日地区三面)  
極西 東経139° 24' (荒川地区海老江)  
極南 北緯 38° 04' (荒川地区荒島)  
極北 北緯 38° 33' (山北地区伊呉野)

## 人口・気象

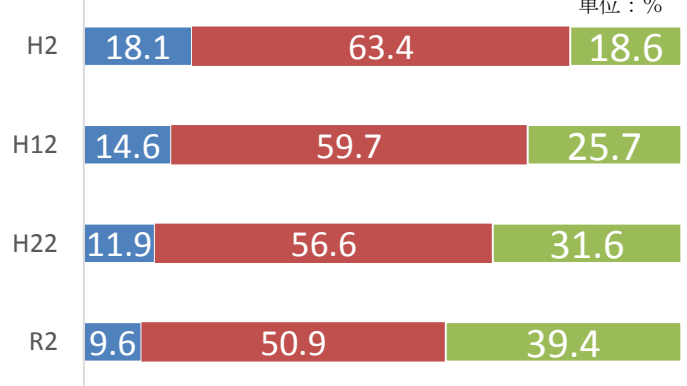
### 人口と世帯数の推移



資料：国勢調査

### 年齢階層別人口割合

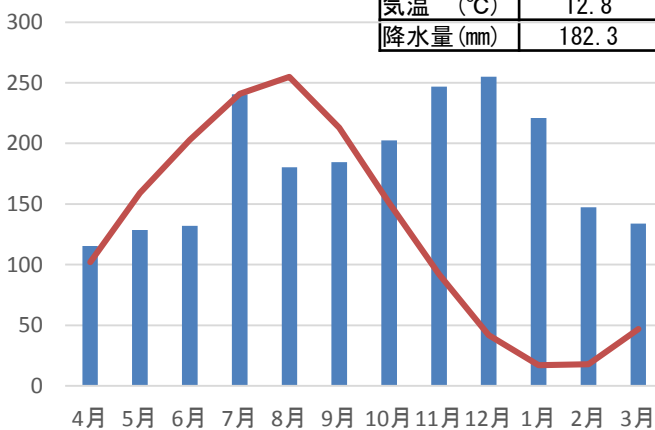
単位：%



■ (年齢別割合(%)) ■ (年齢別割合(%)) ■ (年齢別割合(%))  
15歳未満 15～64歳 65歳以上

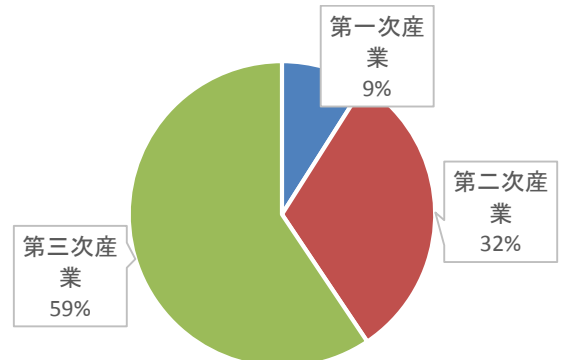
資料：国勢調査

気温 (°C)	12.8
降水量 (mm)	182.3



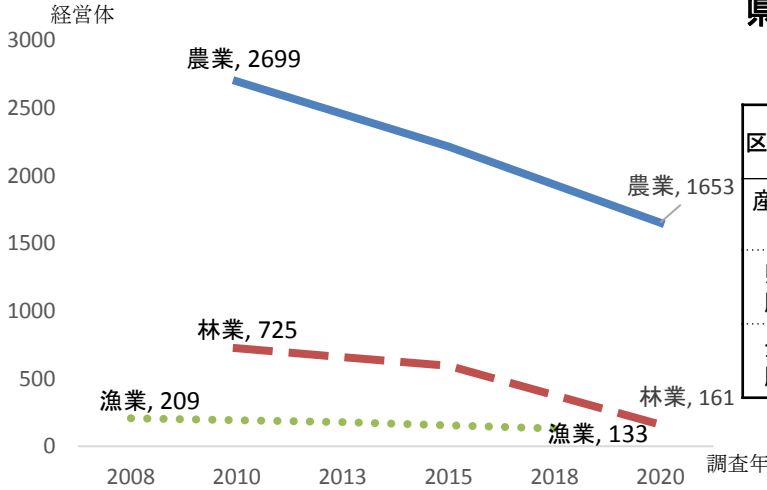
■ 降水量(mm) ■ 気温 (°C) 資料：令和3年度 新潟県気象月報

### 就業者割合



資料：R2国勢調査

## 10年間の農林漁業経営体の推移



資料: 漁業センサス・農林業センサス

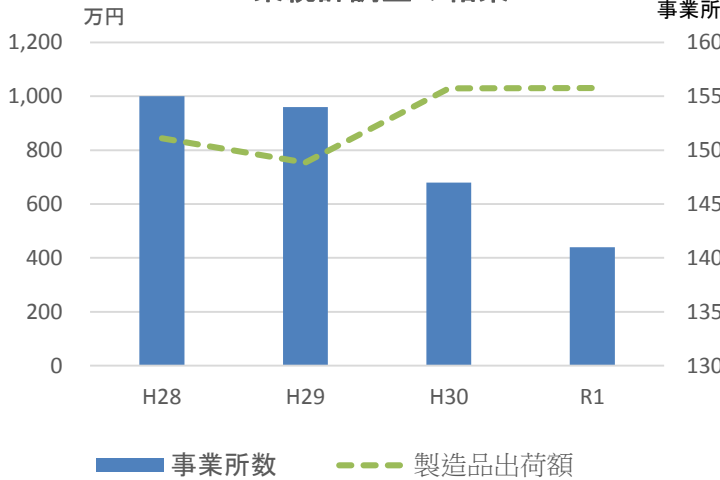
## 令和2年農業産出額（推計）データ 県内順位高位品目

単位: 産出額(1,000万円)

区分	産出額計	ねぎ	きゅうり	小豆	柿	茶	豚	鶏卵
産出額	2,017	24	9	1	4	1	252	876
県内順位	3	2	3	2	3	1	2	1
全国順位	77	140	299	162	121	209	54	2

資料: 農林水産省

## 工業統計調査の結果



資料: 工業統計調査



塩引鮭

## 三面川の鮭漁獲量



単位: 尾、粒

	放流数	漁獲数	採卵数
令和元年度	9,099,309	29,164	10,007,108
令和2年度	9,108,172	27,989	10,042,625
令和3年度	6,107,553	18,780	6,835,922

※採卵数には移入卵含む 資料: 三面川鮭産漁業協同組合

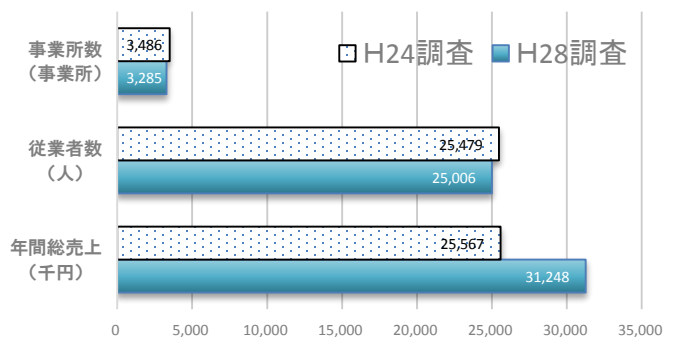
## 産業分類別事業所、従業者数

単位: 事業所、人

令和3年度	事業所数	従業者数
農林漁業	99	1,096
鉱業	1	1
建設業	379	2,759
製造業	275	5,118
電気・ガス・水道業	11	172
情報通信業	8	46
運輸業	51	864
卸売・小売業	756	4,695
金融・保険業	37	443
不動産業	111	344
学術研究、専門・技術サービス	85	515
飲食店、宿泊業	316	1,633
生活関連サービス、娯楽業	356	859
教育、学習支援業	122	1,139
医療、福祉	243	4,522
複合サービス業	33	367
その他のサービス業	282	2,228
合計	3,165	26,801

資料: 経済センサスー活動調査

## 経済センサスー活動調査の状況



## 商店数、従業者数、年間販売額

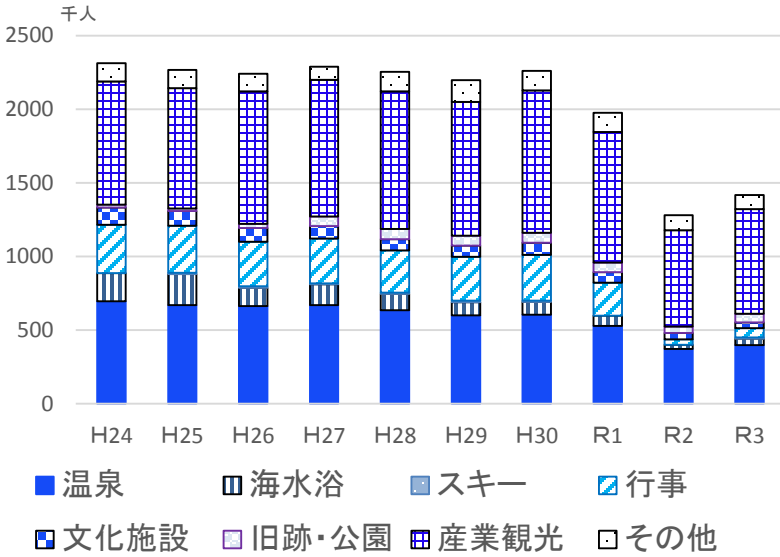
単位: 人、百万円

平成28年度	商店総数	従業員数	年間販売額
卸売業	81	542	18,455
小売業	671	3,718	64,436
合計	752	4,260	82,891

資料: 経済センサスー活動調査

# 観光

## 目的別観光客数の推移



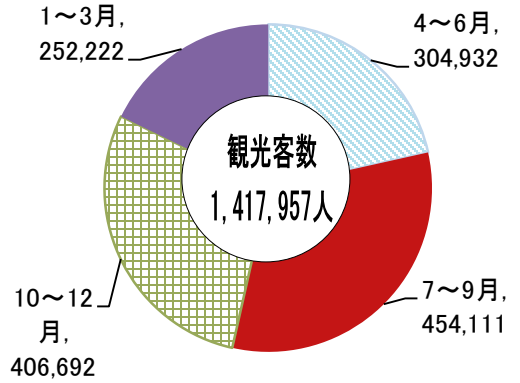
H24	H25	H26	H27	H28	H29	H30	R1	R2	R3
2,313	2,268	2,241	2,290	2,254	2,197	2,262	1,977	1,280	1,418

単位: 千人



村上大祭の様子

## 令和3年度四半期別観光客数



# 都市基盤

## 道路の現況

単位: m、%

	路線実延長	舗装延長	舗装率
市道	1,504,769	885,927	58.9
県道	207,908	202,766	97.5
国道	126,032	126,032	100
高速道路	21,000	21,000	100

令和4年4月1日現在

資料: 国土交通省村上維持出張所  
 県村上地域振興局  
 市建設課

## 公園・緑地の概況

単位: m<sup>2</sup>、箇所

	面積	箇所数
都市公園	1,418,943	16
農村公園	95,356	40
森林公園	1,332,475	9
その他	3,863,522	18

令和4年4月1日現在

資料: 市都市計画課  
 市農林水産課  
 市環境課

## 水道の概況

	給水戸数 (戸)	給水人口 (人)	配水量 (m <sup>3</sup> )	配水管延長 (m)	普及率 (%)
上水道	20,716	47,111	7,301,949	532,170	97.8
簡易水道	3,965	8,327	1,742,943	161,980	98.8

令和3年度

資料: 市上下水道課

## 下水道の概況

	管渠整備延長 (km)	整備区域面積 (ha)	処理人口 (人)	水洗化人口 (人)	普及率 (%)
公共下水道	254.3	1,030.8	30,045	21,111	70.3
特定環境保全 公共下水道	220.2	704.3	14,514	12,470	85.9
農業集落排水	171.4	617.0	10,733	9,428	87.8

※整備区域面積は汚水のみ

資料: 市上下水道課

令和3年度



村上市地下水100%  
 ボトルウォーター  
 「村上 月光の雫」

医療施設数

単位:箇所  
令和2年度

病院	病院数	7
	病床数	1,070
一般診療所	診療所数	42
	病床数	0
歯科診療所		31

資料: 県村上地域振興局健康福祉部

園児・児童・生徒の状況

単位:箇所、人

	保育園		幼稚園		小学校		中学校		高等学校	
	園数	園児数	園数	園児数	学校数	児童数	学校数	生徒数	学校数	生徒数
H30	15	1,408	2	182	20	2,487	8	1,286	3	1,159
R1	14	1,378	2	172	16	2,393	7	1,231	3	1,101
R2	14	1,317	2	165	13	2,308	7	1,186	3	1,050
R3	14	1,274	2	158	13	2,298	7	1,121	3	1,016
R4	14	1,221	2	136	13	2,257	7	1,022	3	944

※幼稚園に認定こども園を含む、また中学校・高等学校に中等教育学校を含まない

資料: 市こども課・学校基本調査

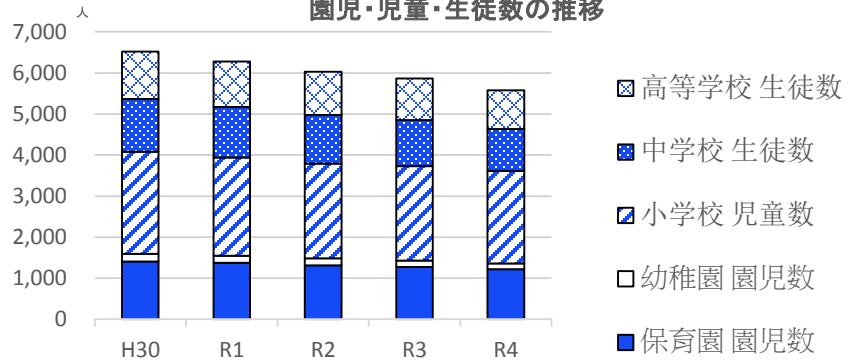
医療関係従事者数

単位:人  
令和2年度

医師	86
歯科医師	45
薬剤師	95
保健師	39
助産師	8
看護師	530
准看護師	232
歯科衛生士	69

資料: 県村上地域振興局健康福祉部

園児・児童・生徒数の推移



文化財の概況

	有形文化財						無形 工芸技術 など	民俗		記念物		
	建造物	絵画	彫刻	工芸品	書籍・典籍・古文書	歴史資料		考古資料	有形	無形(芸能、慣習等)	史跡	天然記念物
国指定	2						1	1	2	3	2	
県指定	1						3	1	2	2	2	
市指定	16	2	13	5	16	18	32	1	9	15	4	16
合計	19	2	13	5	16	18	36	2	10	19	9	20

令和4年4月1日現在

資料: 市生涯学習課

財政

【令和3年度 決算額】

歳入		歳出	
科目	決算額	科目	決算額
市税	6,351,521	議会費	171,192
地方譲与税	416,422	総務費	2,886,817
利子割交付金	3,848	民生費	10,598,668
配当割交付金	31,759	衛生費	2,913,583
株式等譲渡所得割交付金	33,567	労働費	68,787
法人事業税交付金	86,273	農林水産業費	2,567,078
地方消費税交付金	1,452,921	商工費	2,004,128
ゴルフ場利用税交付金	2,167	土木費	5,255,972
地方特例交付金	190,975	消防費	1,644,602
地方交付税	14,880,709	教育費	3,238,081
交通安全対策特別交付金	8,293	災害復旧費	17,734
分担金及び負担金	436,604	公債費	3,377,080
使用料及び手数料	320,459	諸支出名	1,314,963
国庫支出金	5,715,715	予備費	0
県支出金	2,291,685	合計	36,158,685
財産収入	50,942		
寄附金	477,554		
繰入金	273,450		
繰越金	1,896,441		
諸収入	1,075,082		
市債	1,962,900		
環境性能割交付金	26,033		
合計	37,985,320		

資料: 市財政課

【令和4年度 予算額】

