

---

# 朝日スーパーライン 利用促進協議会

---

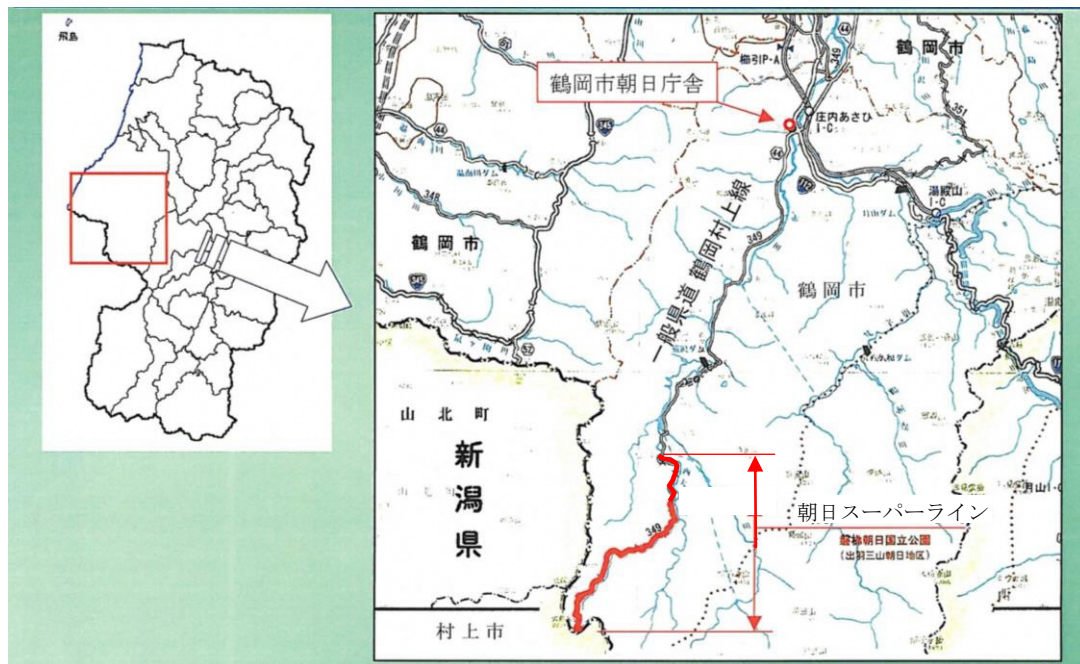
- ・ 朝日スーパーラインの整備状況
- ・ 朝日スーパーライン山岳遭難発生状況
- ・ 朝日スーパーライン山岳遭難救援体制



【令和4年度朝日スーパーライン写真コンテスト副会長賞】 ©2022 三浦一喜

# 朝日スーパーライン（一般県道鶴岡村上線）について

## 朝日スーパーラインの位置



### 1 朝日スーパーライン（一般県道鶴岡村上線）の概要について

- (1) 路線概要 延長：14.7 km（旧朝日スーパー林道区間）  
幅員：3.0 m前後  
路面状況：未舗装区間 L = 9.4 km
- (2) 路線認定 林道完成：昭和58年10月  
村道認定：昭和59年3月21日（供用開始：昭和59年4月1日）  
県道昇格：平成7年4月1日  
(県道再編、東岩本青龍寺鶴岡線+大鳥落合線+林道)
- (3) 主な役割 山形県鶴岡市と新潟県村上市を結ぶ連絡路
- (4) 交通量 (参考) 2,092 台/12h (H27 センサス 鶴岡市砂川 地内)
- (5) 冬期閉鎖 11月上旬から翌年6月下旬
- (6) 近年における通行規制の状況（冬期閉鎖以外）

大雨による土砂流出や防災工事のため通行規制を行っています。

年度	規制期間	内 容	通行可能日数
H30	全期間	災害復旧工事のため全面通行止	0 日
R 1	—		106 日
R 2	R2.07.28 ~ R2.08.12	大雨による土砂流出	137 日
R 3	—		141 日
R 4	R4.08.03 ~ R4.10.05	大雨による土砂流出	59 日


※ なお、当該区間は幅員狭小、路肩軟弱のため、幅 2.2mを超える車両通行止との夜間通行止（19:00～5:00）を行っています。

## 2 防災工事について

順次、落石危険度の高い箇所より防災工事を実施しています。

大雨による土砂流出が発生した場合、できるだけ早く撤去をしています。

令和4年度（対策工事着工前）



（完成）



令和4年度豪雨（路肩欠損）



（土砂流出）



令和5年度（予定）

令和4年度に発生した災害の復旧工事の実施。

## 3 山形県側 今後の見通しについて

この箇所は冬期閉鎖区間となっており、春季除雪及び路面補修等を行い、安全を確認した後、例年同様6月下旬頃全線開通の予定です。

ただし、当区間には落石等の危険箇所が点在しているため、土砂崩落や倒木の状況によっては、開通時期が遅れる場合があります。また、今年度は、昨年度発生した災害の復旧工事を行うため、工事に伴う通行規制を行う可能性があります。

今後とも通行車両の安全確保を最優先として、危険箇所解消を目的に防災工事を進めてまいります。

## 朝日スーパーライン(一般県道鶴岡村上線)について

## 1. 路線認定

県道昇格 平成9年1月31日

## 2. 交通量

1,823台/日 (H27センサス 村上市石住地内)

## 3. 一般県道鶴岡村上線の現況について

R5.4.1現在

	実延長	改良率 (5.5m以上)	舗装率
新潟県(村上市) 管内	49,408 m	21.3% 10,522 m	90.3% 44,605 m
内 朝日スーパーライン区間	37,330 m	1.8% 661.0 m	87.1% 32,528 m

## 4. R4年度の通行状況について

日	時	区 間	規制	状況
R4.4.28	9:00	岩崩～二子島森林公園	解除	冬期閉鎖解除
R4.6.2	9:00	二子島森林公園～猿田ダム	解除	冬期閉鎖解除
R4.7.20	11:00	平床林道交差点～県境	解除	冬期閉鎖解除
R4.8.3	11:00	岩崩～県境	通行止	異常気象
R4.8.22	9:00	岩崩～二子島森林公園	解除	異常気象一部解除
R4.11.7	11:00	岩崩～二子島森林公園	通行止	冬期閉鎖

注) R4年8月3日の豪雨災害以降、二子島森林公園から県境までの間を全面通行止

## 5. 今春の整備状況

今年度からR4災害復旧工事に着手するため、二子島森林公園から県境の区間については全面通行止めを継続し、工事を進めていく予定

岩崩から二子島森林公園の区間については、4月から除雪や路面・側溝清掃並びに安全施設の設置、法面の点検を実施し、4月27日の13:00に冬期閉鎖を解除した。

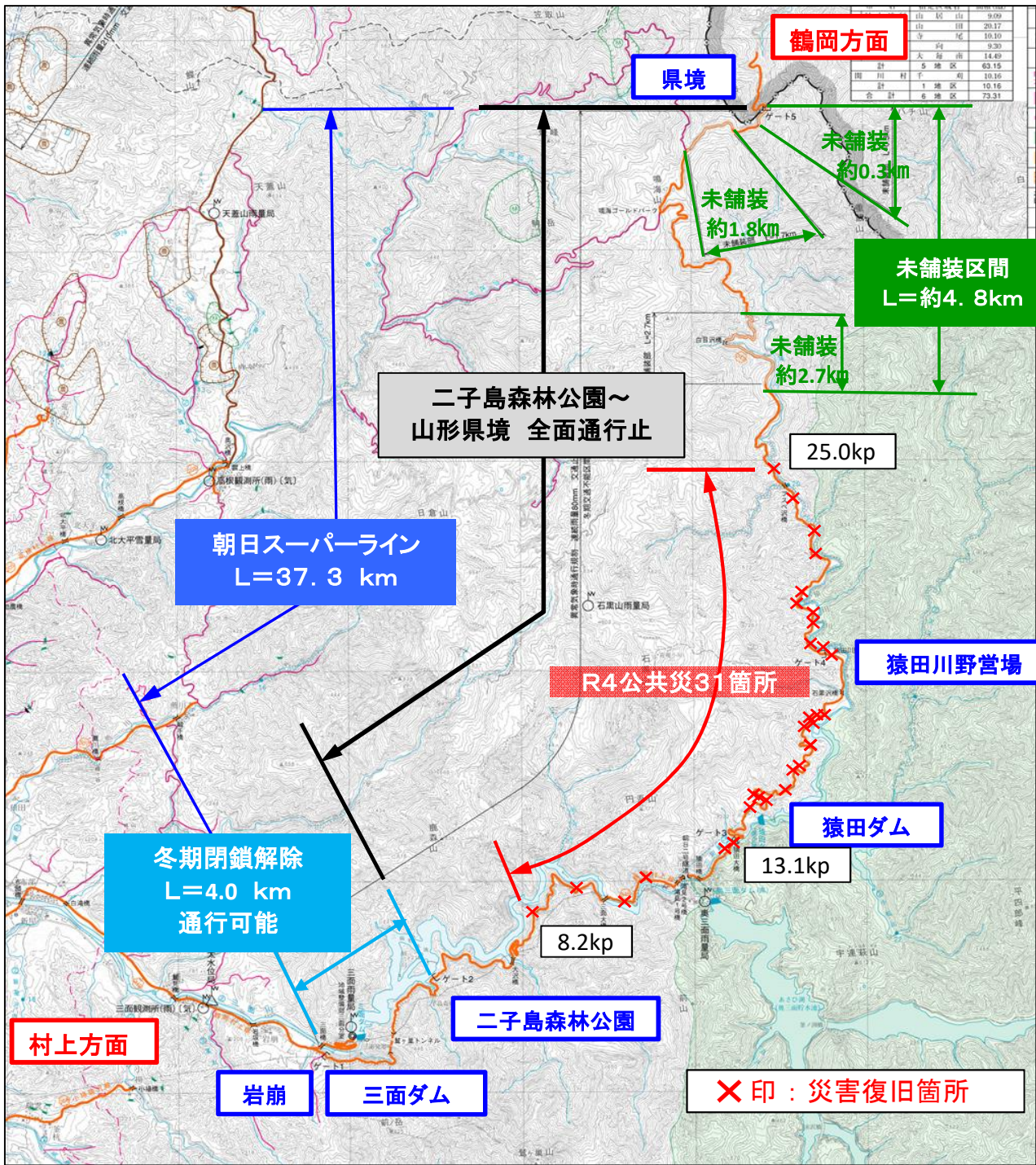


除雪状況



災害復旧工事状況(R3災)

# 一般県道鶴岡村上線 平面図(新潟県側)



被災状況(12.9kp)



被災状況(20.5kp)

## 一般県道 鶴岡村上線（三面舗装）事業

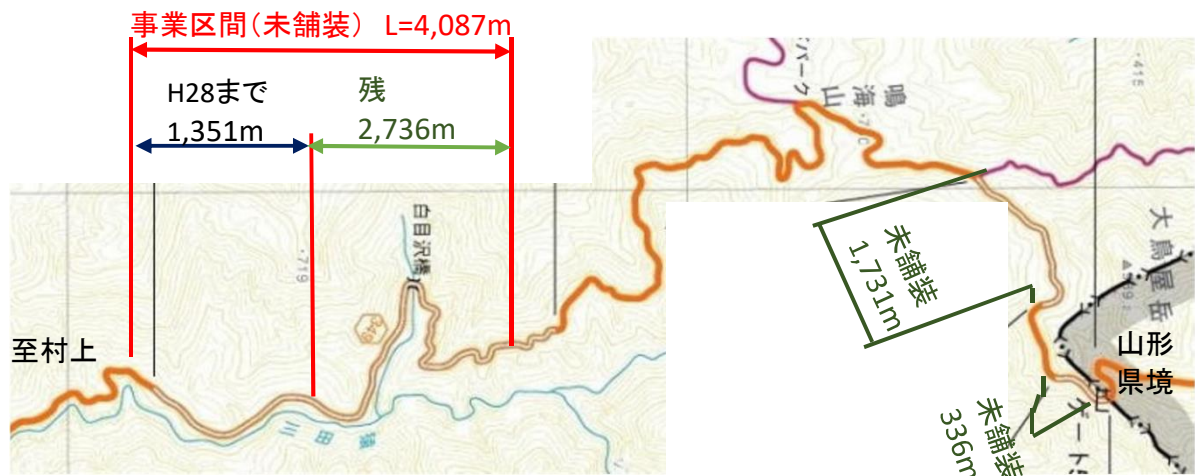
### 概 要

一般県道鶴岡村上線は、村上市中心市街地から北東方向に延びる延長4.9kmに及ぶ路線であり、一般国道7号や日東道を始め数多くの路線と繋がる幹線道路となっている。同市北東部の山間地を経て県境を越えると山形県鶴岡市へ至り、途中沿線には、三面ダムや奥三面ダム、鳴海ゴールドパーク等の観光資源が存在し、観光路線としても重要な機能を果たしている。

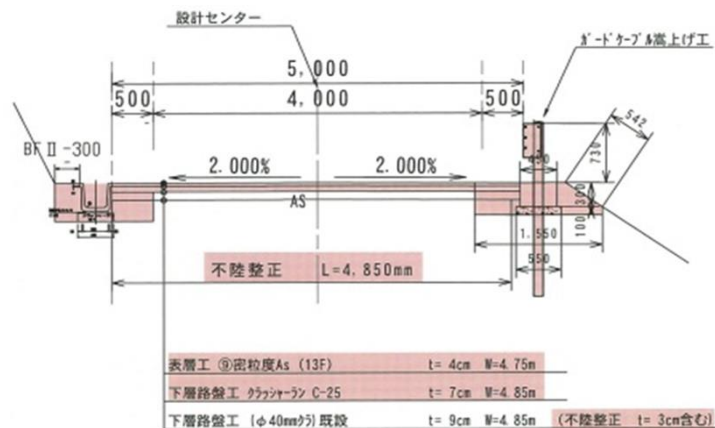
本事業では、本路線の車両の円滑な交通を確保することを目的として、未舗装区間である三面地内の舗装整備を進めている。

	むらかみ	みおもて
箇所名	村上市	三面
延長・規格	L=4,087m 3種5級(20km/h) W=4.0m(5.0m)	
全体事業費	C=150百万円	
H30年度まで事業費	C= 62百万円	
R5年度事業費	C= 0百万円	
R5年度以降事業費	C= 88百万円	
事業期間	平成25年度～令和9年度	

### 【位置図】



### 【標準断面図】



## 鶴岡警察署・山岳遭難発生状況

令和3年中の発生状況

・死者2名、重傷3名、軽傷1名、怪我なし5名

	発生日時	発生場所	遭難者	目的	原因	備考
1	令和3年2月28日 (日)	鶴岡市大網地内 国道112号、朝日第1ト ンネル山形側出入口 付近	県内居住 30歳代男性	スノー ボード	転落	・同行者あり ・国有林斜面を滑走中、国道脇のコン クリート法面から転落し動けなく なったもの ・軽傷
2	令和3年5月30日 (日)	鶴岡市羽黒町地内 県道月山公園線南方 約1キロ付近林道	県内居住 70歳代男性	山菜採り	道迷い	・同行者あり ・携帯あり ・下山途中に同行者とはぐれ、自力 で下山したもの ・怪我なし
3	令和3年6月3日 (木)	鶴岡市越沢地内 摩耶山越沢口～山頂	県内居住 60歳代男性	登山	転落	・同行者あり ・携帯あり・登山届なし ・帰宅しないことを心配した家族か ら通報 ・死亡確認
4	令和3年7月8日 (木)	鶴岡市大鳥地内 血淵沢河口から赤川 上流約200メートル	県外居住 60歳代男性	溪流釣り	転落	・同行者あり ・携帯あり・登山届なし ・溪流釣り中に岩から転落し動けな くなったもの ・重傷(左下腿部骨折、右腕擦過傷)
5	令和3年7月18日 (日)	鶴岡市倉沢地内 摩耶山山頂付近	県内居住 60歳代男性	登山道 整備	体調不良	・同行者あり ・携帯あり ・登山道の整備途中に体調不良で 動けなくなったもの ・怪我なし(熱中症)
6	令和3年7月24日 (土)	西村山郡西川町月山 沢地内月山山頂付近 ※現場は西川町であるが 鶴岡署で認知、対応したも の	県外居住 50歳代男性	登山	転倒	・同行者なし ・携帯あり・登山届なし ・下山途中、岩上で足を滑らせ転倒 して動けなくなったもの ・重傷(右足首骨折、靱帯損傷)
7	令和3年9月7日 (火)	庄内町立谷沢地内 月山山頂から約1kmの 登山道	県外居住 60歳代女性	登山	疲労	・同行者あり ・携帯あり・登山届なし ・山頂からの下山中に疲労により足 等に痛みが出て動けなくなったもの ・怪我なし
8	令和3年9月20日 (月)	鶴岡市羽黒町地内 今野集落から南東約2 km先の山麓	県内居住 70歳代男性	山菜採り	道迷い	・同行者なし ・携帯あり ・散策中に道が分からなくなり、救 助要請したもの ・怪我なし
9	令和3年9月20日 (月)	鶴岡市内 月山6合目付近の山 林	県内居住 50歳代男性	山菜採り	道迷い	・同行者なし ・携帯あり ・道に迷い、救助要請したもの ・怪我なし
10	令和3年9月25日 (土)	鶴岡市羽黒町地内 月山8合目駐車場南 東南東方向約1km登 山道	県外居住 70歳代女性	登山	転倒	・同行者あり ・携帯あり・登山届なし ・下山途中に足を滑らせ転倒し後頭 部を強打したもの。 ・重傷(右鎖骨骨折)
11	令和3年9月12日 (日)～ 令和3年9月22日 (水)	鶴岡市田麦俣地内 湯殿山神社東方約1 km先梵字川上流付近	県外居住 70歳代男性	登山	不明	・同行者なし ・携帯あり・登山届なし ・行方不明の届出があったことから 捜索活動実施中に発見されたもの ・死亡発見

令和4年から令和5年にかけての発生状況

・死者0名、重傷3名、軽傷2名、怪我なし3名

	発生日時	発生場所	遭難者	目的	原因	備考
1	令和4年5月6日 (金)	鶴岡市大鳥地内 大鳥地内の登山道上	県外居住 40歳代女性	登山	滑落	・同行者あり ・携帯あり・登山届あり ・下山途中に雪底上で足を滑らせ 滑落したもの ・重傷(右足首骨折)
2	令和4年7月3日 (日)	鶴岡市摩耶山山頂付 近	県外居住 80歳代女性	登山	道迷い 滑落	・同行者なし ・携帯あり・登山届なし ・登山途中に道に迷い、さらに沢に 滑落したもの ・軽傷
3	令和4年8月3日 (水)	鶴岡市田麦俣地内 湯殿山神社東方約 600メートル付近	県外居住 70歳代男性	登山	道迷い	・同行者なし ・携帯あり・登山届なし ・下山途中に道に迷ったものである が自力で下山 ・怪我なし
4	令和4年8月26日 (金)	庄内町立谷沢地内 月山レストハウス南方 約2.3km登山道	県外居住 70歳代男性	登山	転倒	・同行者あり ・携帯あり・登山届なし ・登山中に転倒し、頭部を強打した もの ・重傷(前額部陥没骨折)
5	令和4年8月27日 (土)	庄内町立谷沢地内 月山レストハウス南方 約 1.6km登山道	県外居住 50歳代男性	登山	病気	・同行者あり ・携帯あり ・登山中に胸の痛みを訴えたもの ・ヘリピックアップにより救出
6	令和4年9月18日 (日)	庄内町立谷沢地内 月山佛生池小屋北西 約 1km山中	県内居住 40歳代男性	登山	道迷い	・同行者なし ・携帯あり・登山届なし ・沢登り中に道に迷ったもの ・怪我なし
7	令和4年9月29日 (木)	庄内町立谷沢地内 月山レストハウス南方 約350メートル登山道	県外居住 70歳代女性	登山	転倒	・同行者あり ・携帯あり・登山届なし ・下山中段差につまづいて転倒 ・軽傷
8	令和5年4月25日 (火)	鶴岡市松沢地内 松澤公民館から北方 約1.6km山中	県内居住 60歳代女性	山菜採り	滑落	・同行者あり ・携帯あり・登山届なし ・ゼンマイ取り中斜面から滑落 ・重傷(骨盤骨折)

## 【 分析結果・発生傾向 】

- 山菜採りの遭難者は地元の者(4件中全てが県内居住、100%)
- 登山・釣りでの遭難は県外者が多い(12件中10件が県外居住、83%)
- 金曜日から日曜日にかけての週末に発生するが多い(全19件中、週末発生が10件、53%)
- 近年は、携帯を持たずに遭難するケースはほぼなし(100%携帯あり)
- 死亡するケースは同行者なしのことが多い(死亡事案2件中全てが同行者なし、100%)
- 登山届がないケースがほとんど(全19件中、登山届ありは1件のみ)

## 【 問題点と対策 】

- 連絡手段は確保されているものの、位置を特定する手段に心許なさを感じる→GPSの携行  
湯殿山参籠所でも「ココヘリ」というGPS装置貸し出しを行っている(有料)、活用拡大が課題
- 携帯を持参していてもバッテリー不足が懸念→モバイルバッテリーも携行する必要あり
- 体調不良や病気による救助事案も散見されることから、事前の体調管理と自らの体力の確認は必須
- 慣れた山でも油断は禁物、登山関係者や警察などが連携した広報活動が必要(特に登山届)

## 村上警察署管内・山岳遭難発生状況(令和5年4月末現在)

OR5

1件1名(負傷1)

番号	発生日時	発生場所	遭難者	目的	原因	結果
1	4月19日 (水)	村上市高根地内	村上市 男性 70歳代	山菜採り	転 倒	斜面を登っていたところ、足を滑らせて約50メートル滑落 救急隊が救助後、ドクターヘリで病院搬送 肋骨骨折、全身打撲

○態様  
山菜採り1

OR4

5件7名(死者(病死)1、負傷2、負傷無4)

番号	発生日時	発生場所	遭難者	目的	原因	結果
1	4月24日 (日)	村上市笹平地内	村上市 男性 80歳代	山菜採り	道迷い 転倒	一人で山菜採りに入り、転倒、方向感覚を失い道に迷う。翌日自力下山中に親族が発見。遭難者は擦過の軽傷。
2	5月20日(木)	関川村 大字上関地内	村上市 女性70歳代	山菜採り	道迷い	友人とともにワラビ採りのため入山したが友人とはぐれ道に迷ったため119番通報。救急隊員が発見。負傷無し。
3	5月22日 (日)	村上市貝附 高坪山登山道	新潟市 男性70歳代 女性70歳代 女性70歳代 合計3名	登 山	道迷い	仲間4名と登山中に道迷い、下山中に案内人ともはぐれた。消防隊員が登山道から外れている3名を発見し、付き添い下山。負傷なし。
4	7月2日 (土)	関川村大字大石 杵差岳登山道	胎内市 女性60歳代	登 山	転倒 負傷	友人と登山中に転倒、119番、消防隊員が登山道で接触し、付き添い下山、頭部擦過傷の軽傷。
5	10月31日 (月)	村上市岩崩 鷲ヶ巣山登山道	山形県山形市 男性70歳代	登 山	休憩中に倒れ (病気)	仲間と登山の休憩中に倒れたもので、県警ヘリで救助するも急性心筋梗塞を発症した病死

○態様  
登山3、山菜採り2

## OR3

4件4人(負傷2、負傷無2)

番号	発生日時	発生場所	遭難者	目的	原因	結果
1	4月11日 (日)	村上市間島 能化山	新潟市 女性 40歳代	登 山	転倒、負傷	24～25人のグループで登山し下山途中、誤って転倒、負傷し119番通報したもの。グループの協力で自力下山。遭難者は骨折で入院。
2	5月20日(木)	関川村大字上関地内	村上市 女性70歳代	山菜採り	道迷い	友人とともにワラビ採りのため入山したが友人とはぐれ道に迷ったため119番通報。救急隊員が発見。負傷無し。
3	10月8日 (金)	村上市三面地内 道陸神峰	宮城県 女性50歳代	登 山	滑落	4名パーティで登山中、雨によるぬかるみに足をとられ転倒し滑落。防災ヘリで搬送。軽傷。
4	10月31日 (日)	村上市岩崩地内 鷲ヶ巣山	新潟市 男性50歳代	登 山	道迷い	単独で登山中、夜間になり道に迷い110番通報したもの。負傷無し。

○態様

登山3、山菜採り1

## OR2

2件2人(死者1、無事1)

番号	発生日時	発生場所	遭難者	目的	原因	結果
1	不明 5月4日 ころ	村上市高根 天蓋山	村上市 女性 70歳代	山菜採り	不明	5月6日家族の届出による認知。天蓋山登山道付近で車両を発見したことから5月7日～9日まで捜索を実施したが、発見に至らなかったもの。 6月13日 遺体で発見。
2	6月11日(木)	村上市河内地内	新潟市 男性40歳代	ハイキング	道迷い	119番通報経由で認知。6月11日捜索するも発見できず、翌12日自力下山、捜索隊と合流。 怪我無し

○態様

山菜採り1 ハイキング1

OR元 6件8人(負傷3、傷病3、無事2)

番号	発生日時	発生場所	遭難者	目的	原因	結果
1	5月16日 (木)	村上市荒川 雨坂峠	新発田市 女性 60歳代 他1人	山菜採り	道に迷う	ワラビ採りで入山、地理不案内で迷い消防通報、消防隊員により発見。(負傷無し)
2	6月11日 (火)	関川村大字大石 大石ダム上流	新潟市 男性40歳代	作業	滑落による負傷	大石ダム上流で作業した帰り山道において約6m滑落。県防災ヘリにより救助。(骨折)
3	6月23日 (日)	村上市梨木 大坪山	村上市 男性80歳代	山菜採り	沢の深みにはまる	大坪山で山菜(ミズ)を採りに沢に入ったところ深みにはまったもの。県警ヘリにより救助。(軽傷)
4	7月4日 (木)	関川村大字中束 蕨峠	静岡県 男性30歳代	溪流釣り	滑落による負傷	沢に向かう途中、登山道において約5m滑落。県警ヘリにより救助。(軽傷)
5	8月14日 (水)	関川村大字大石 エブリ差岳	千葉県 男性50歳代	登山	熱中症による体調不良	友人どうし2人組のパーティで男性1人が熱中症とみられる症状で119通報したものの。防災ヘリで救助。(傷病)
6	8月15日 (木)	関川村大字金俣 西俣沢	福島県 男性30歳代 他1人	溪流釣り	熱中症による体調不良	友人どうし4人組のパーティで男性2人が熱中症とみられる症状で119通報したものの。県防災ヘリで救助。(傷病)

○態様

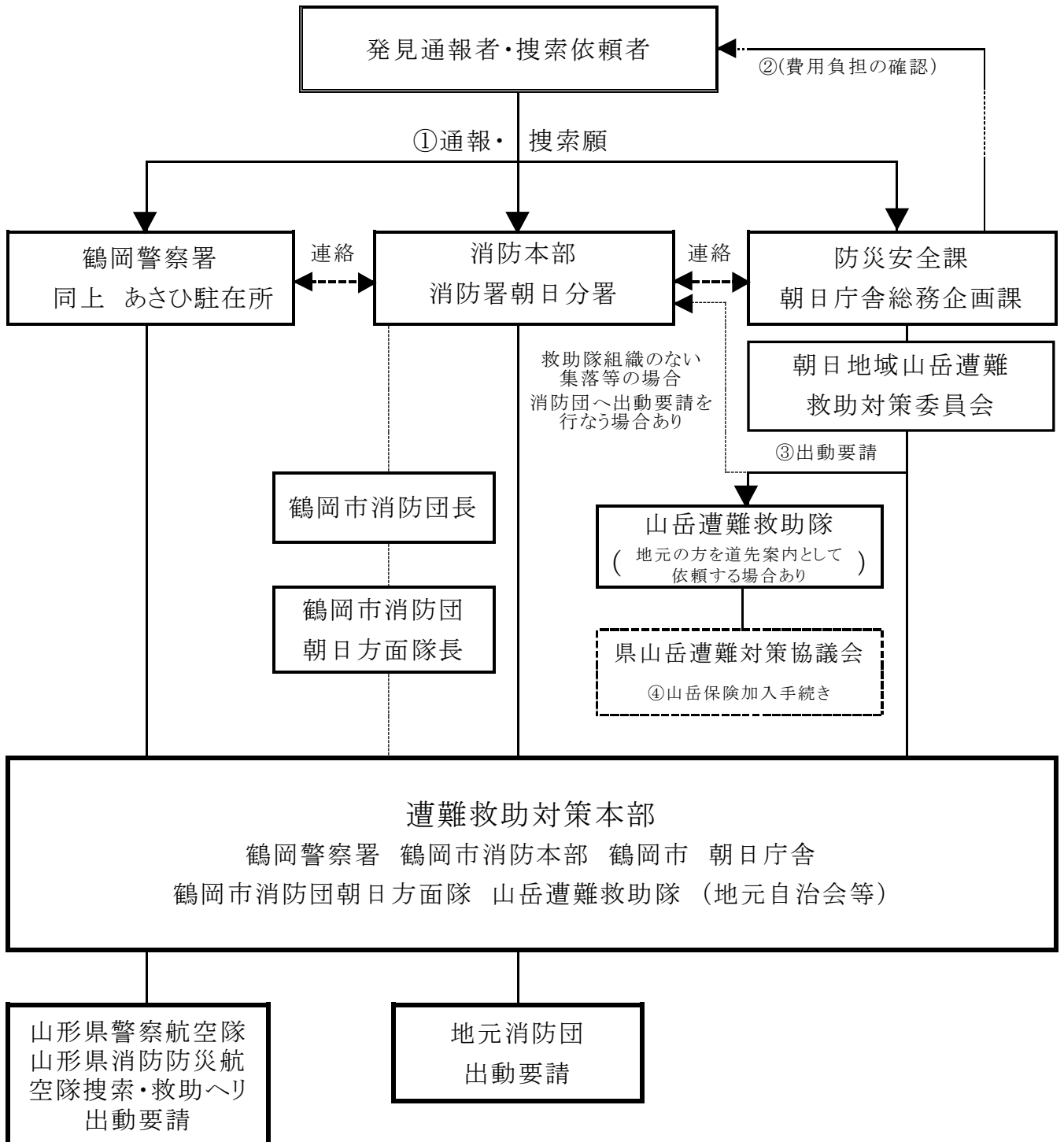
作業中1、山菜採り2、登山1、溪流釣り2

朝日山系の特徴及び問題点

- ① 令和元年以降、朝日スーパーラインの新潟県側については、夏期においても第4ゲート(猿田川)までの開放であり、近年の入山者が少なく遭難事案は認知していない。  
コロナ禍で密にならないことで登山ブームであったが、朝日山系の新潟県側については、高度な技術を要することから入山者は非常に少ない。
- ② 高齢者の入山者は、スマートフォンを所持せず、通報を受けても遭難場所の特定に困難を要する。
- ③ 朝日山系については、携帯電話の不感地帯が多く、衛星携帯電話を使用する。  
詳細な携帯電話、警察無線通信の不感地帯マップも作成できていない。

# 搜索救助活動系統図

山形県鶴岡市朝日庁舎



別表第1（村上市行方不明者の搜索・救助活動実施要綱 第6条関係）

# 山岳遭難搜索救助活動系統図

新潟県村上市

