

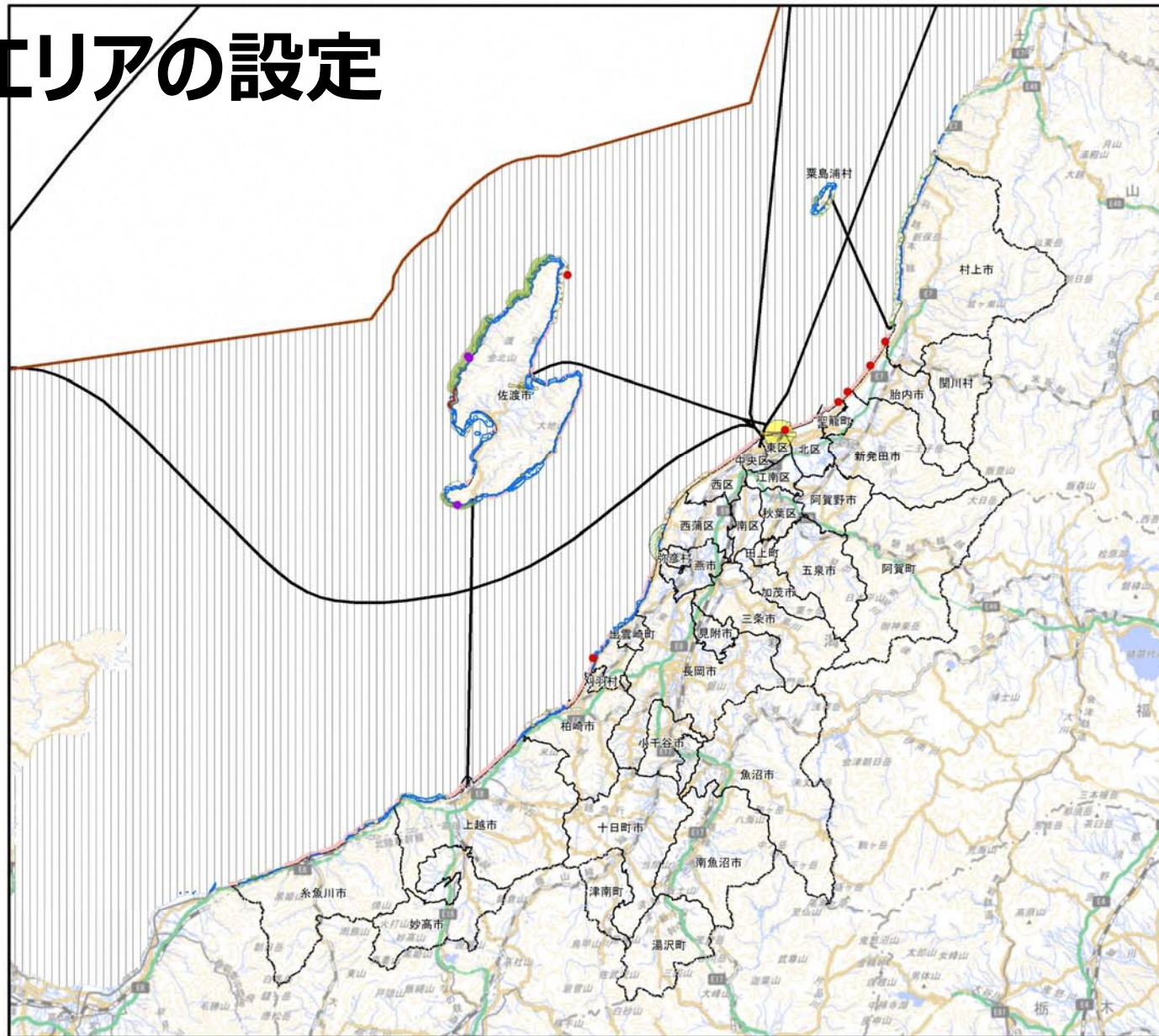
新潟県洋上風力ゾーニングマップ案

- ・ 保全エリアの設定 1
- ・ 配慮・調整エリアの設定 4
- ・ 保全エリアと配慮・調整エリアの重ね合わせ . . . 7
- ・ ゾーニングマップ案 8

保全エリアの設定

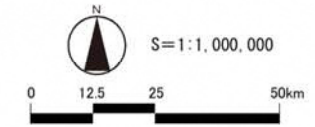
項目（レイヤー）	該当エリア及び対象範囲
騒音等	住宅等から1kmの範囲
風車の影	住宅等から1kmの範囲
重要な自然環境のまとまりの場	藻場、重要湿地
自然公園	国定公園、県立自然公園の海域の指定地域
世界遺産	佐渡の金山の海域の指定地域
国土保全等の観点からの指定地域等	河川区域（特に河口部）
文化財	国・県・市町村指定文化財、天然記念物、名勝（海域）
航空法等	制限表面、航空路監視レーダーの範囲
気象レーダー	気象レーダー・レーダー雨量計から5kmの範囲
航路等	定期航路

保全エリアの設定



- 凡例
- 市町村界
 - 領海
 - 世界遺産暫定リスト海域
 - 天然記念物及び名勝
 - 粟島オオミズナギドリ及びウミウ繁殖地
 - 佐渡相川の鉱山及び鉱山町の文化的景観
 - 藻場
 - 重要湿地
 - 国定公園
 - 県立自然公園
 - 自然環境保全地域
 - 国指定文化財
 - 航空制限区域
 - 気象レーダーから5kmの範囲
 - 主な定期航路
 - 住宅、学校、病院、福祉施設等から1km

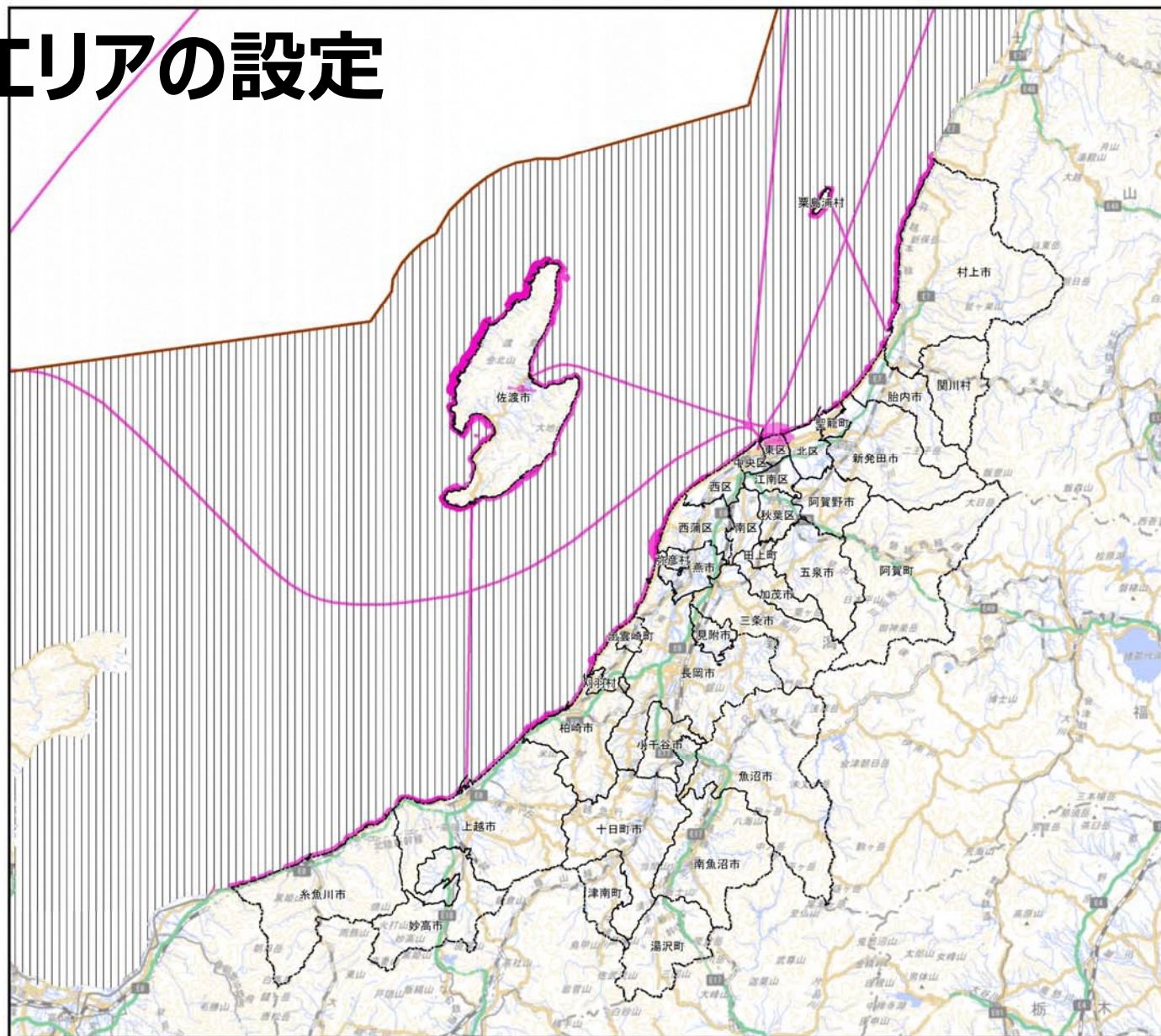
※ 網掛け（黒縦線）で示した部分において許可漁業が行われている場合があるため、関係漁協同組合等への確認が必要。



保全エリア関連項目のまとめ

出典：国土地理院

保全エリアの設定



凡 例

市町村界

領海

保全エリア

※ 網掛け（黒縦線）で示した部分において許可漁業が行われている場合があるため、関係漁協同組合等への確認が必要。



S=1:1,000,000



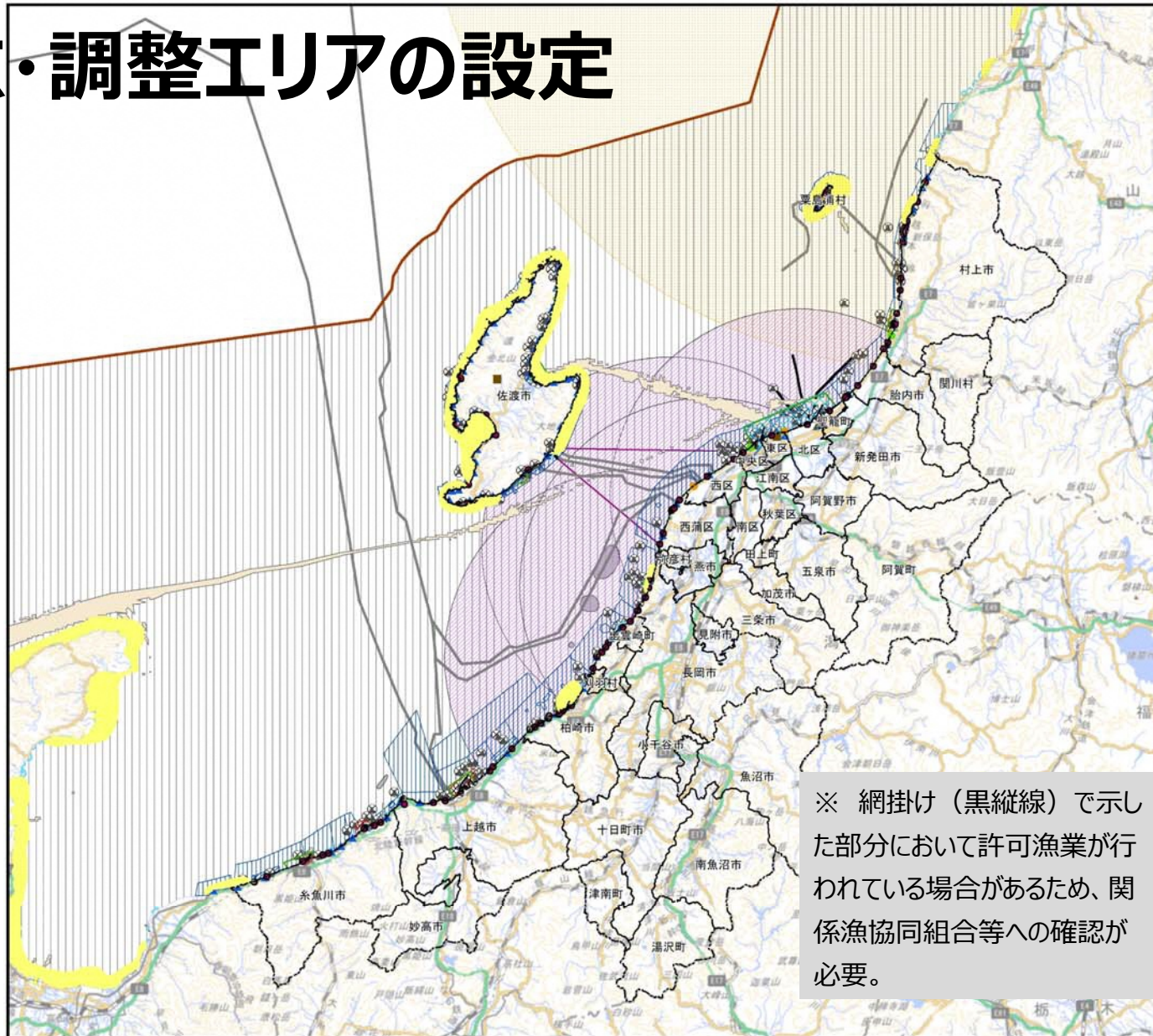
保全エリア関連項目のまとめ

出典：国土地理院

配慮・調整エリアの設定

項目（レイヤー）	該当エリア及び対象範囲
海鳥の重要生息地	オオミズナギドリ、ウミネコ、ウミウ、オオセグロカモメ、ハヤブサ繁殖地
重要種の生息地や集団飛来地	海鳥の重要な生息地
重要な自然環境のまとまりの場	生物多様性の観点から重要度の高い海域(沿岸域)
自然公園	
景観	眺望点、景観資源
自然との触れ合いの活動の場	海水浴場、キャンプ場、公園等
自然環境保全地域	桃崎浜自然環境保全地域
世界遺産	佐渡の金山(陸域)
国土保全等の観点からの指定地域等	海岸保全地域及び一般公共海岸区域
文化財	埋蔵文化財(海中遺跡)
電波法	伝搬障害防止区域
気象レーダー	気象レーダー・レーダー雨量計から5～45kmの範囲
港湾区域等	港湾区域、港湾隣接地域、港則法適用港、港則法びょう地、港則法区域
漁港区域	漁港、漁港区域
漁場	区画漁業権、定置漁業権、共同漁業権
航路等	船舶交通量30隻/月以上
防衛関係施設等	航空自衛隊新潟分屯基地、航空自衛隊佐渡分屯基地
インフラ等	海底輸送管、海底ケーブル、海底障害物

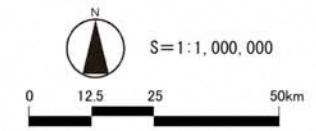
配慮・調整エリアの設定



※ 網掛け（黒縦線）で示した部分において許可漁業が行われている場合があるため、関係漁協同組合等への確認が必要。

凡例

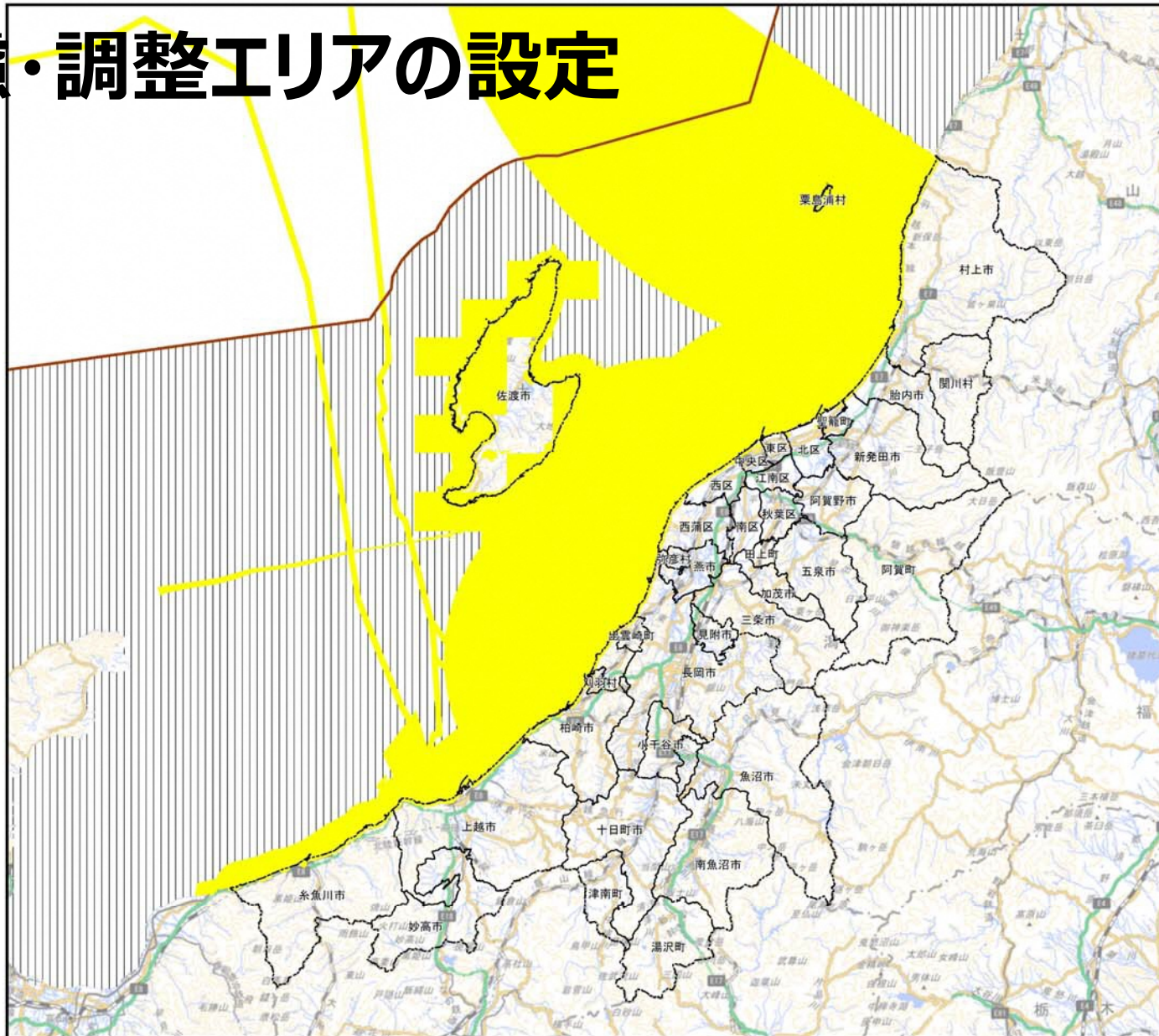
- 市町村界
- 領海
- 世界遺産暫定リスト_陸域
- 鳥類生息地
- 海鳥の重要生息地
- 海鳥の繁殖地
- 生物多様性の観点から重要度の高い海域(沿岸域)
- 白砂青松100選
- 日本の夕陽百選
- 地域資源
- 主要な眺望点_海域
- 港則法適用港
- 港湾区域界(海域)
- 港則法びょう地
- 港則法区域
- 漁港
- 漁港区域
- 漁礁
- 航空自衛隊(基地)
- 船舶通航量30隻/月以上
- 海底障害物
- 海底輸送管
- 区画漁業権
- 海岸保全区域
- 定置漁業権
- 共同漁業権
- 海底ケーブル
- 自然公園区域から5kmの範囲
- 伝搬障害海域
- 気象レーダーから45kmの範囲
- 海中遺跡



配慮・調整エリア関連項目のまとめ

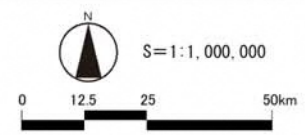
出典：国土地理院

配慮・調整エリアの設定



- 凡 例
- 領海
 - 市町村界
 - 配慮・調整エリア

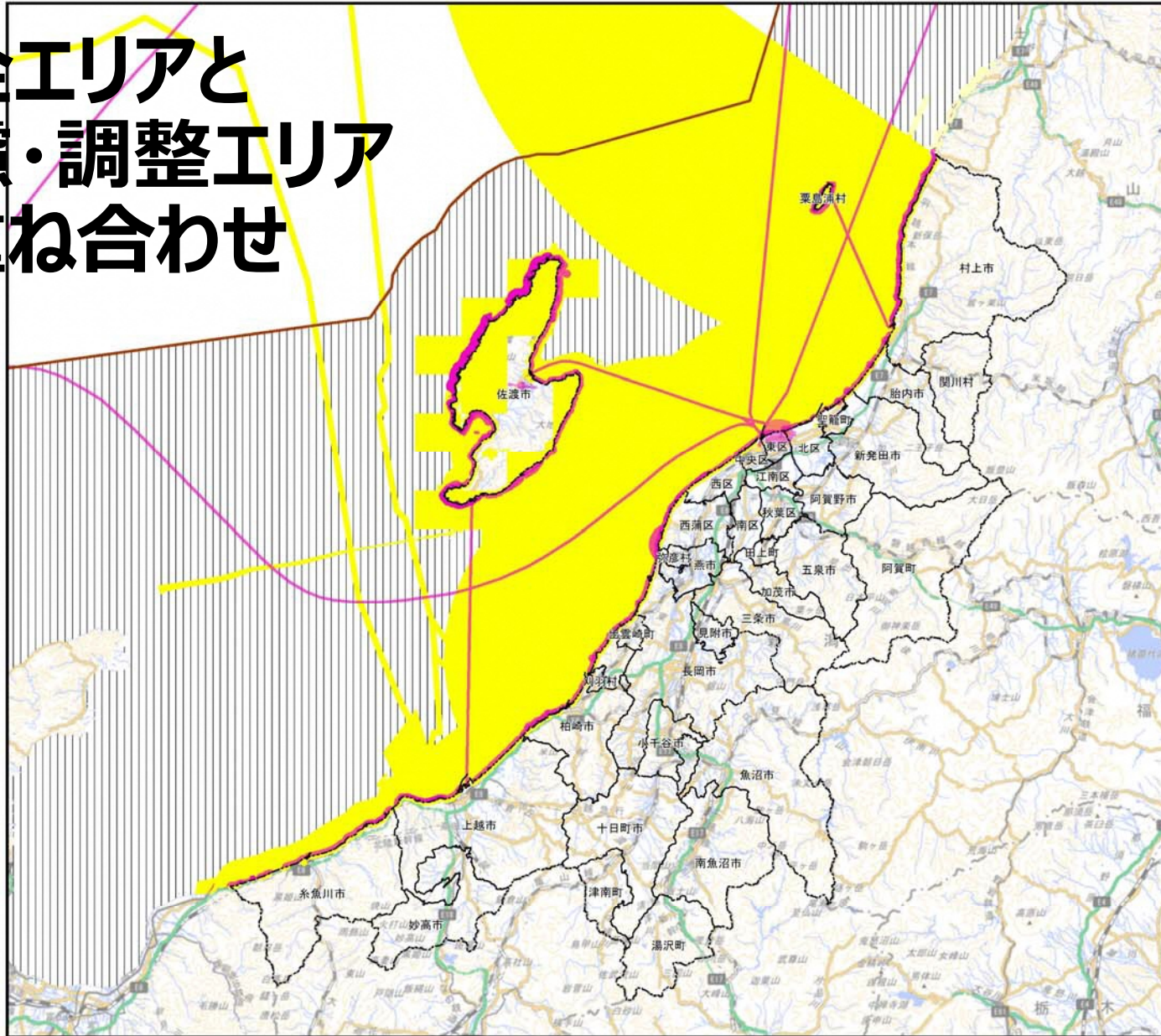
※ 網掛け（黒縦線）で示した部分において許可漁業が行われている場合があるため、関係漁協同組合等への確認が必要。



配慮・調整エリア関連項目のまとめ

出典：国土地理院

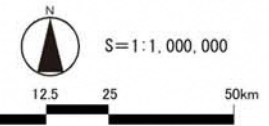
保全エリアと 配慮・調整エリア の重ね合わせ



凡 例

- 市町村界
- 領海
- 保全エリア
- 配慮・調整エリア

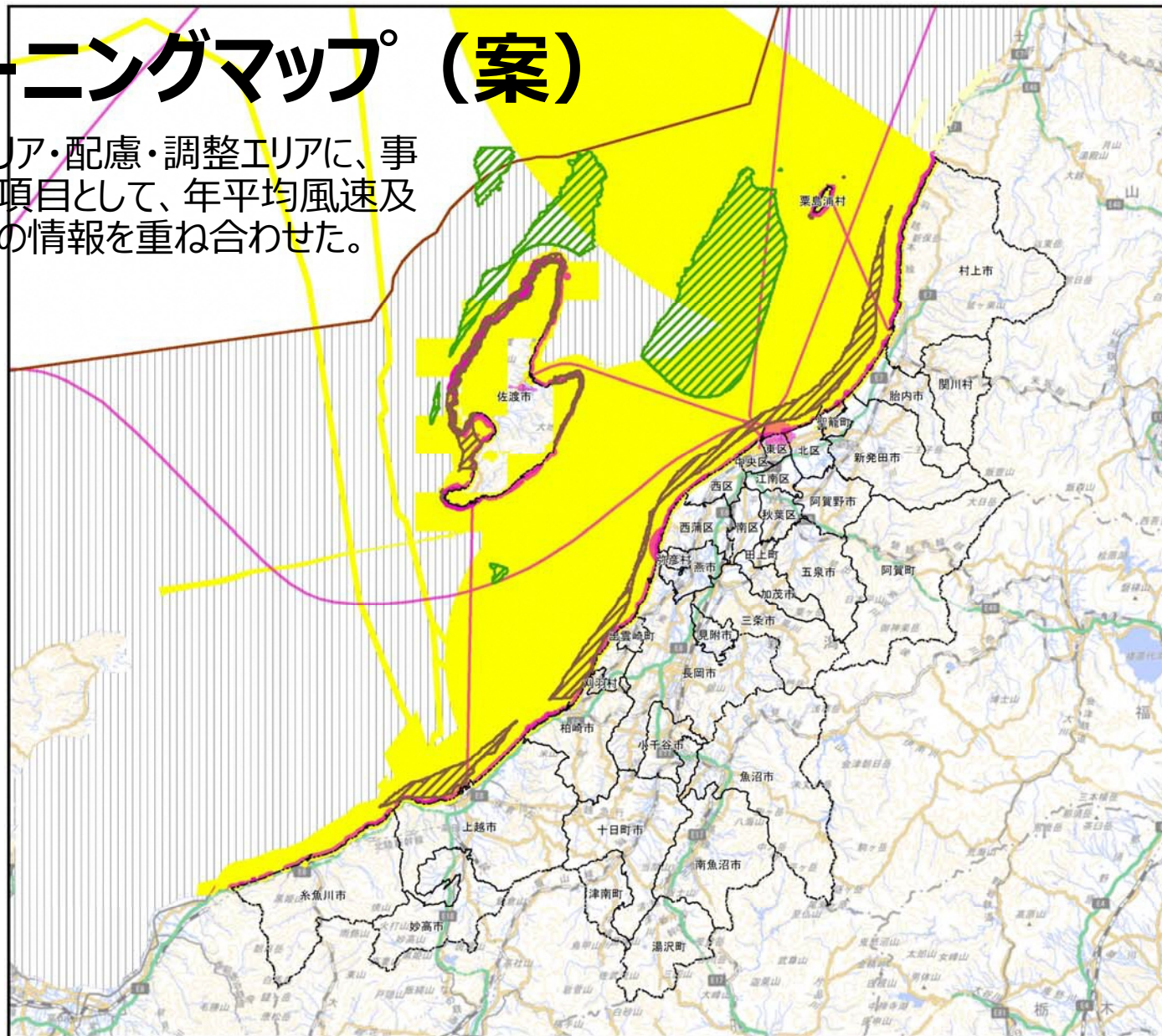
※ 網掛け（黒縦線）で示した部分において許可漁業が行われている場合があるため、関係漁協同組合等への確認が必要。



保全エリア、配慮・調整エリア
重ね合わせ図

ゾーニングマップ^o (案)

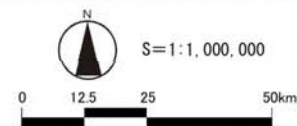
保全エリア・配慮・調整エリアに、事業性の項目として、年平均風速及び水深の情報を重ね合わせた。



凡例

- 市町村界
- 領海
- 保全エリア
- 配慮・調整エリア
- 着床式のポテンシャル(目安):
年平均風速6.5m/s以上、
水深50m以下
- 浮体式のポテンシャル(目安):
年平均風速8.0m/s以上、
水深50m超200m以下

※ 網掛け(黒縦線)で示した部分において許可漁業が行われている場合があるため、関係漁協同組合等への確認が必要。



保全エリア、配慮・調整エリア
重ね合わせ図