

参考資料2

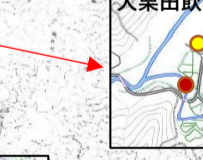

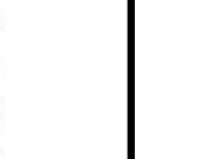
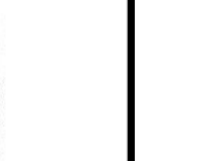
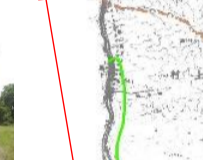
# 村上市の水道





- 資料編 -

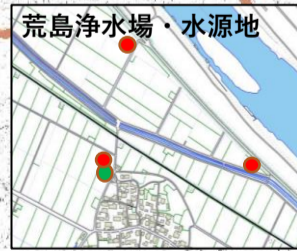
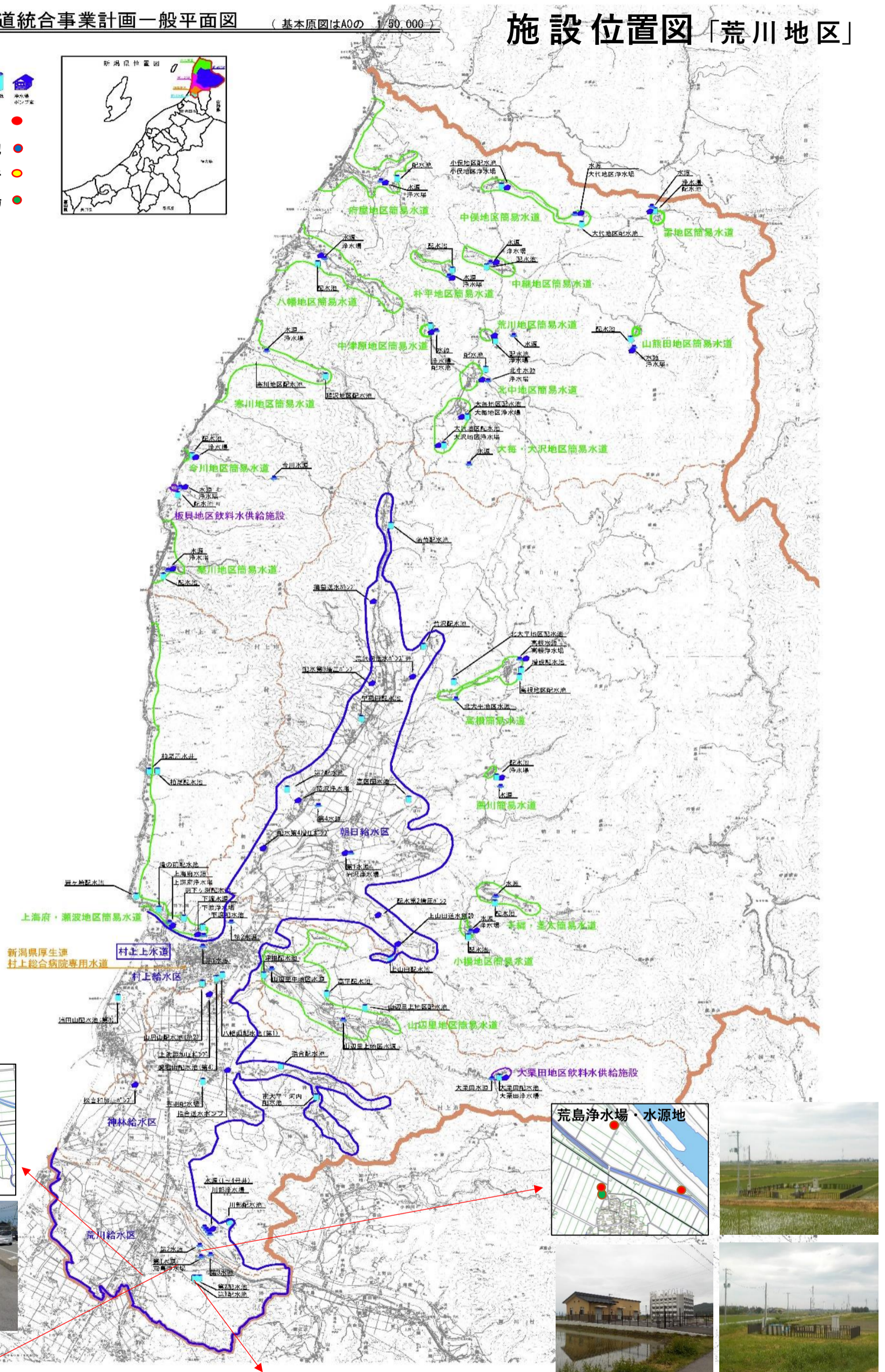
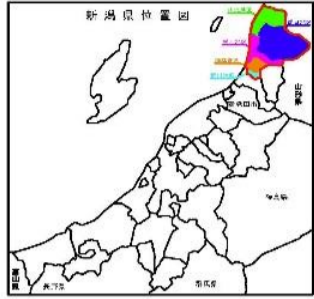
令和3年1月





村上市 上下水道課

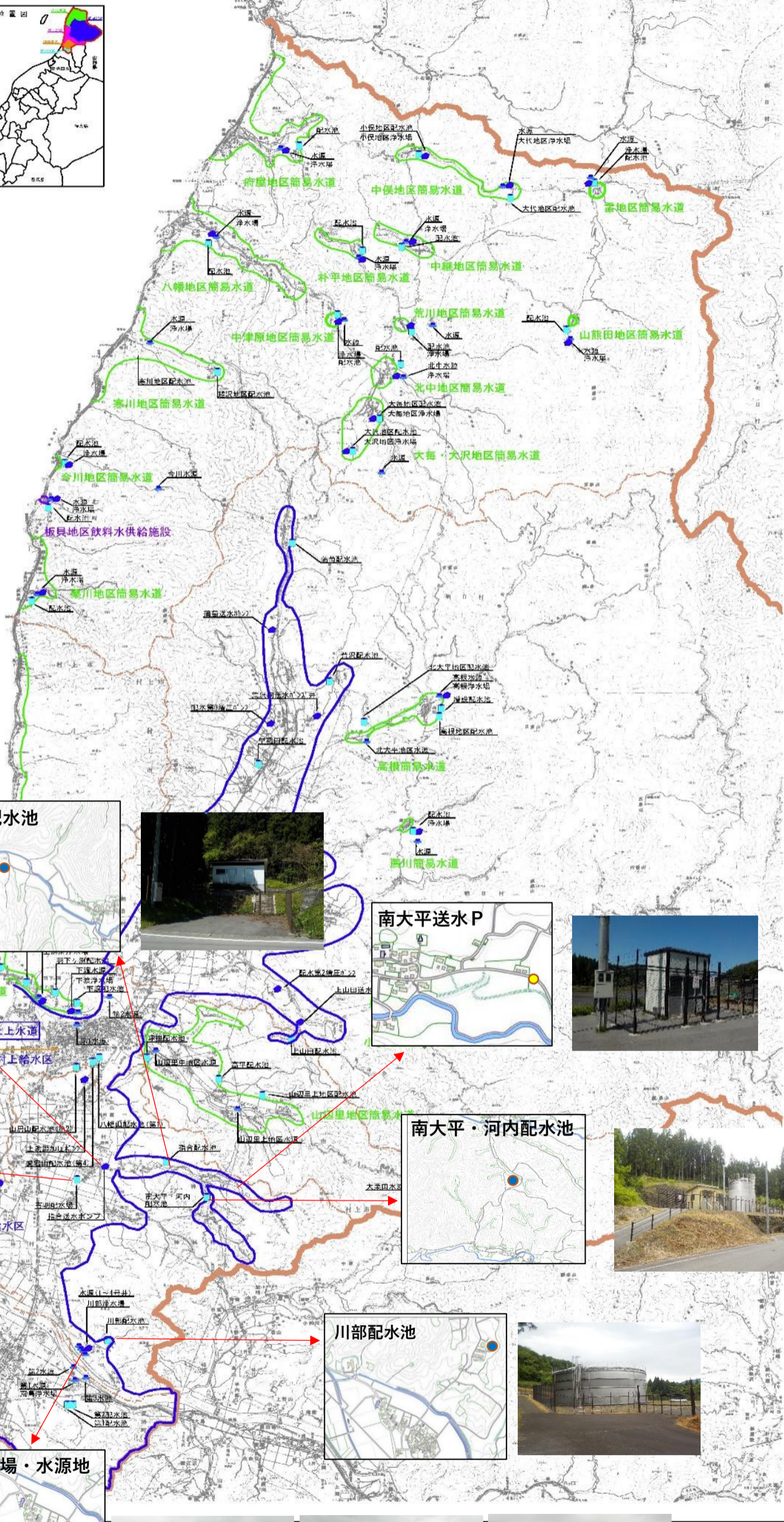
-  水源地
-  配水池
-  ポンプ
-  浄水場



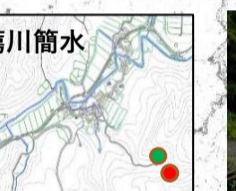
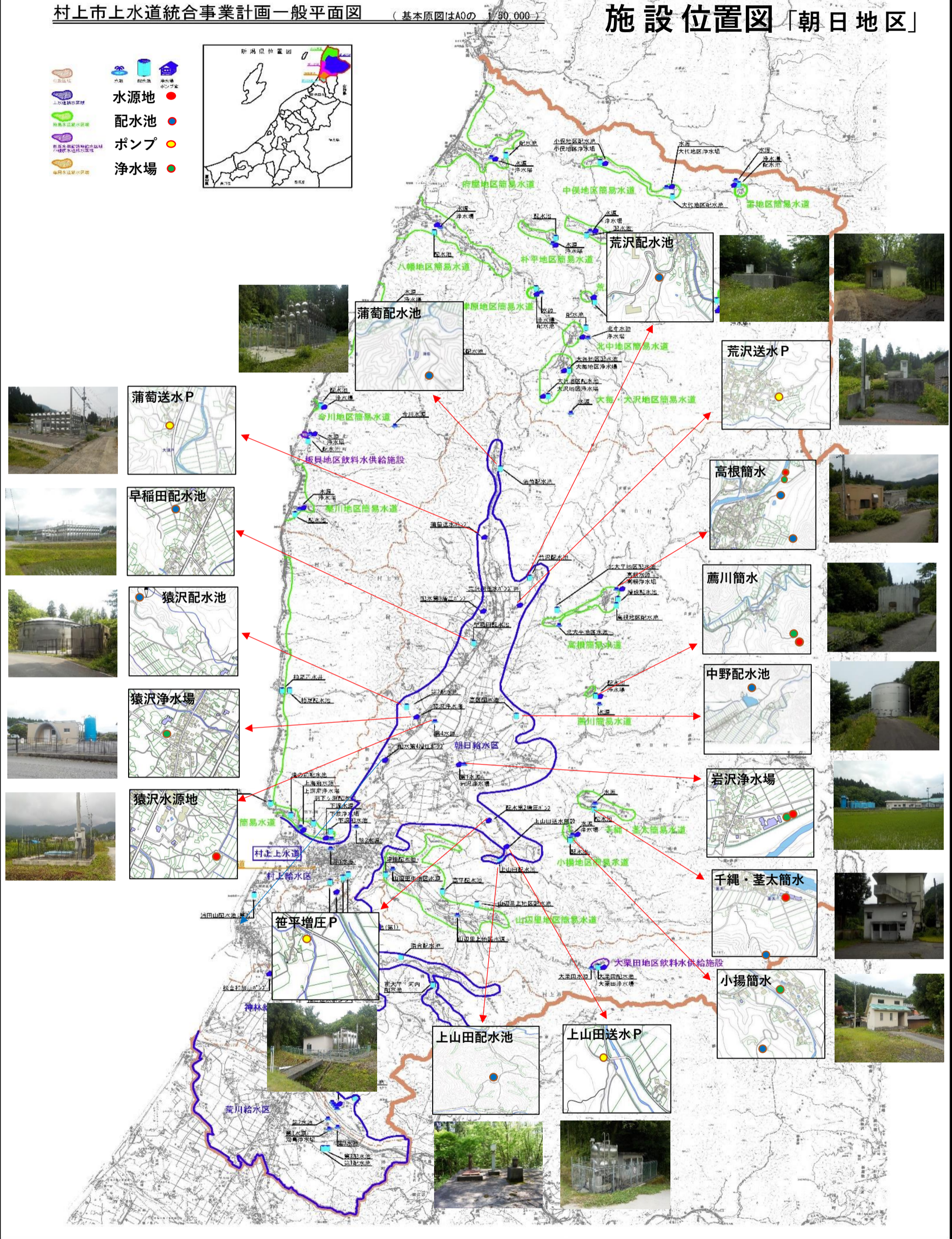
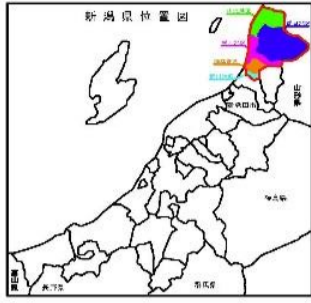
-  水源地
-  配水池
-  減圧弁
-  浄水場



-  水源地
-  配水池
-  ポンプ
-  浄水場







-  水源地
-  配水池
-  ポンプ
-  浄水場



村上市上水道統合事業計画一般平面図 (基本原図はA0の 1/50,000)

施設位置図「山北地区」

-  水源地
-  配水池
-  ポンプ
-  滅菌室

