

1. 土地

(1) 位置

方位	所在地	東経	方位	所在地	北緯
極東	三面	139°54'	極南	荒島	38°04'
極西	海老江	139°24'	極北	伊呉野	38°33'

出典：国土地理院「市町村の位置情報」

(2) 面積・土地利用

総面積 1174.17 km²
 (県内1位・全国17位)
 可住地面積割合 20.6%

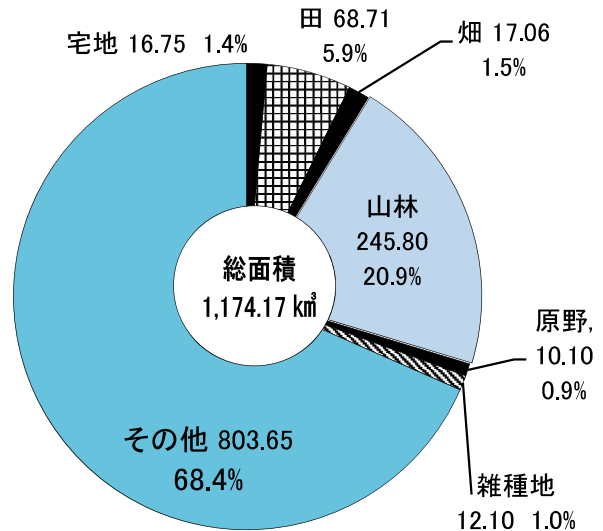


図. 1 土地の状況

出典：令和5年度概要調書

2. 気象

(1) 月別平均気温と降水量

気温(°C)	13.0	降水量(mm)	173.8
--------	------	---------	-------

(mm) (°C)

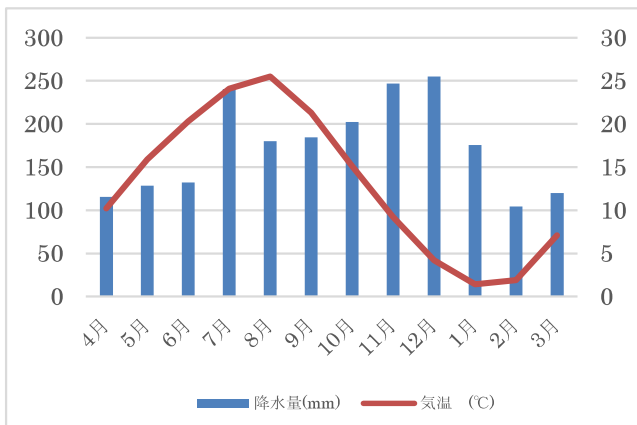


図. 2-1 令和4年度の気象と降水量

出典：新潟地方気象台

(2) 10年ごとに見た気温と降水量

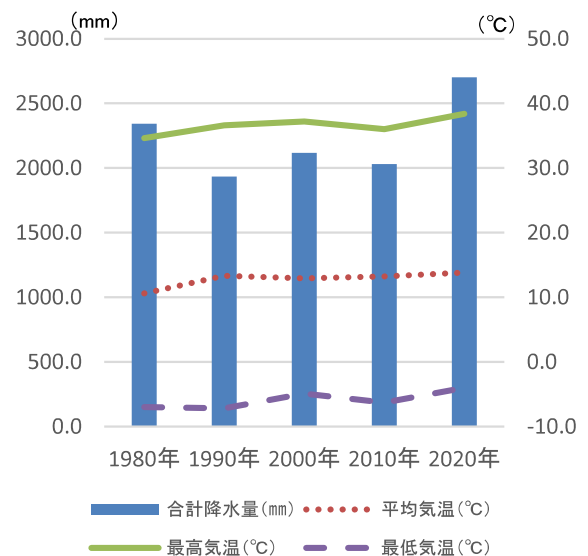


図. 2-2 10年ごとに見た気象と降水量

出典：新潟地方気象台